

Lanafil



Cultivando Confianza

Pronóstico

Agrometeorológico

zona centro.



lanafil.com



Zona centro

PRONÓSTICO EXTENDIDO A 7 DÍAS

Pronóstico agrometeorológico para:
Soriano, Flores, Durazno y Florida.



lanafil.com



Pronóstico extendido a 7 días **zona centro.**

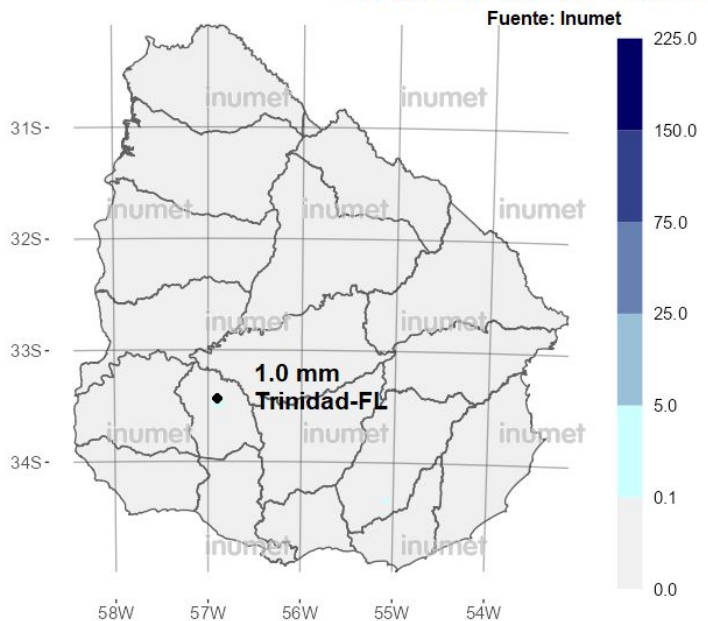


| DÍA | MÍN | MÁX | ESTADO | PROMEDIO HUMEDAD | |
|--------------|-----|-----|---|------------------|-----|
| Jueves 14 | -° | 29° | Templado a cálido con tarde seca en el día a fresco en la noche, algo a parcialmente nuboso. Vientos de 5 a 30 kilómetros por hora del sector noreste con períodos del sector norte. | -% | 30% |
| Viernes 15 | 14° | 31° | Fresco y húmedo en la noche a cálido con tarde calurosa y seca en el día, parcial a algo nuboso. Vientos de 10 a 35 kilómetros por hora del sector noreste. | 80% | 35% |
| Sábado 16 | 16° | 35° | Fresco y húmedo en la noche con probables neblinas a caluroso con tarde seca en el día, algo nuboso a nuboso y más húmedo hacia la noche. Vientos de 10 a 35 kilómetros por hora del sector noreste al sector norte. | 85% | 35% |
| Domingo 17 | 20° | 24° | Templado y húmedo en la noche con neblinas a templado y luego fresco en el día, nuboso, húmedo e inestable con probables precipitaciones y tormentas, mejoras temporarias. Vientos de 10 a 40 kilómetros por hora del sector norte rotando al sector sur. | 80% | 80% |
| Lunes 18 | 15° | 25° | Fresco y húmedo en la noche con neblinas a templado en el día, nuboso, húmedo e inestable con probables precipitaciones, mejorando y aclarando a parcialmente nuboso. | 80% | 55% |
| Martes 19 | 9° | 26° | Ligeramente frío y húmedo en la noche con neblinas a templado con tarde cálida en el día, parcialmente nuboso a nuboso, húmedo e inestable desde la noche. | 85% | 55% |
| Miércoles 20 | 11° | 27° | Fresco y húmedo en la noche con neblinas a templado con tarde cálida en el día, nuboso, húmedo e inestable con probables precipitaciones, mejorando. | 85% | 60% |

MAÑANA TARDE

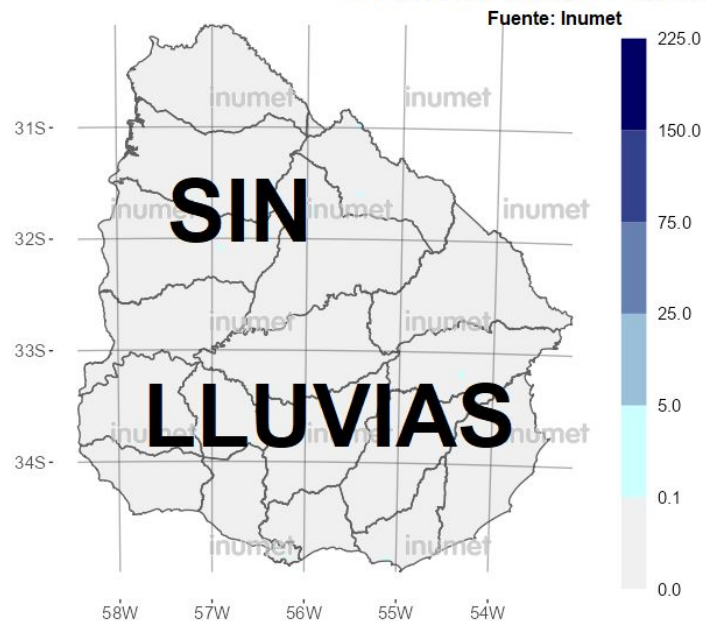
Mapas de lluvias registradas en las últimas **48 horas** sobre el territorio uruguayo.

13 NOVIEMBRE 2024



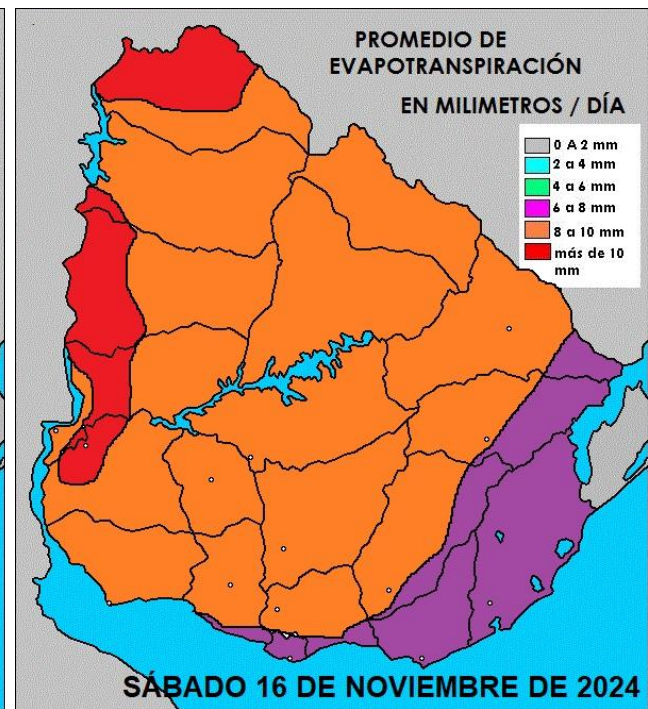
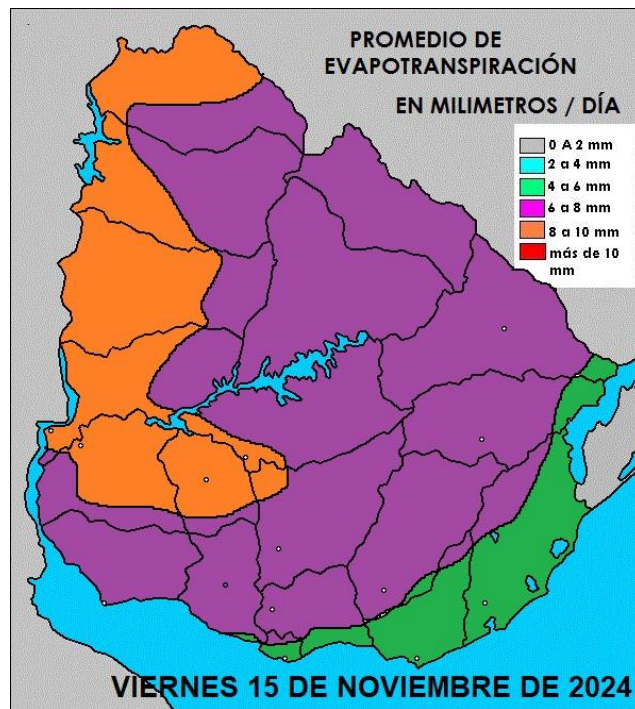
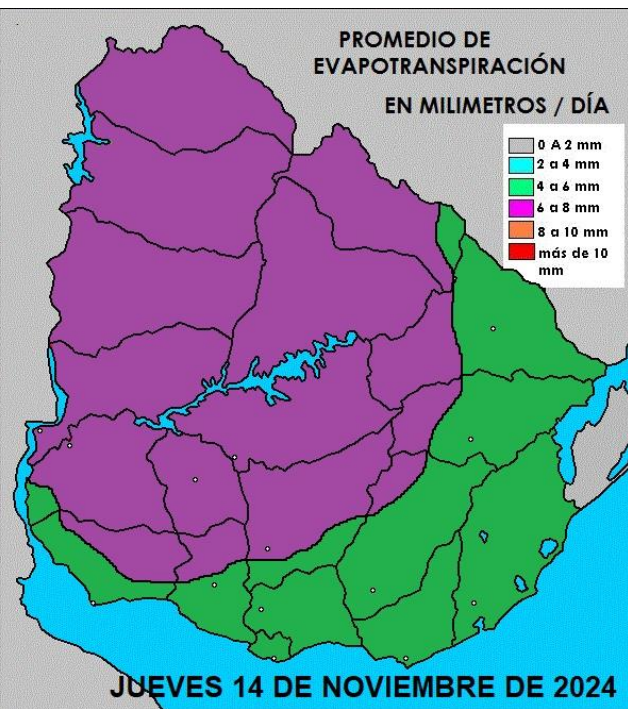
MAPA 1 Máxima nacional: 1.0 mm en Trinidad-depto de Flores.

14 NOVIEMBRE 2024



MAPA 2 Máxima nacional: No se registraron precipitaciones sobre el territorio uruguayo.

Pronóstico de evapotranspiración en las próximas 3 jornadas en milímetros diarios (Tanque A).



14 NOVIEMBRE 2024

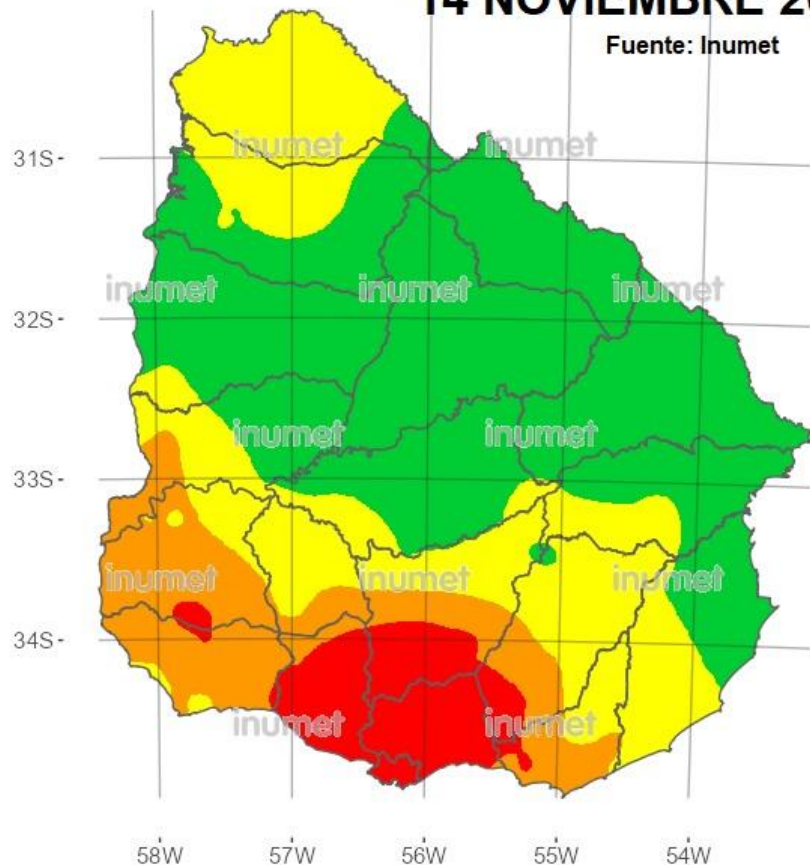
Fuente: Inumet



Riesgo de incendio forestal.

FECHA: Jueves 14 de noviembre.

Fuente: Inumet



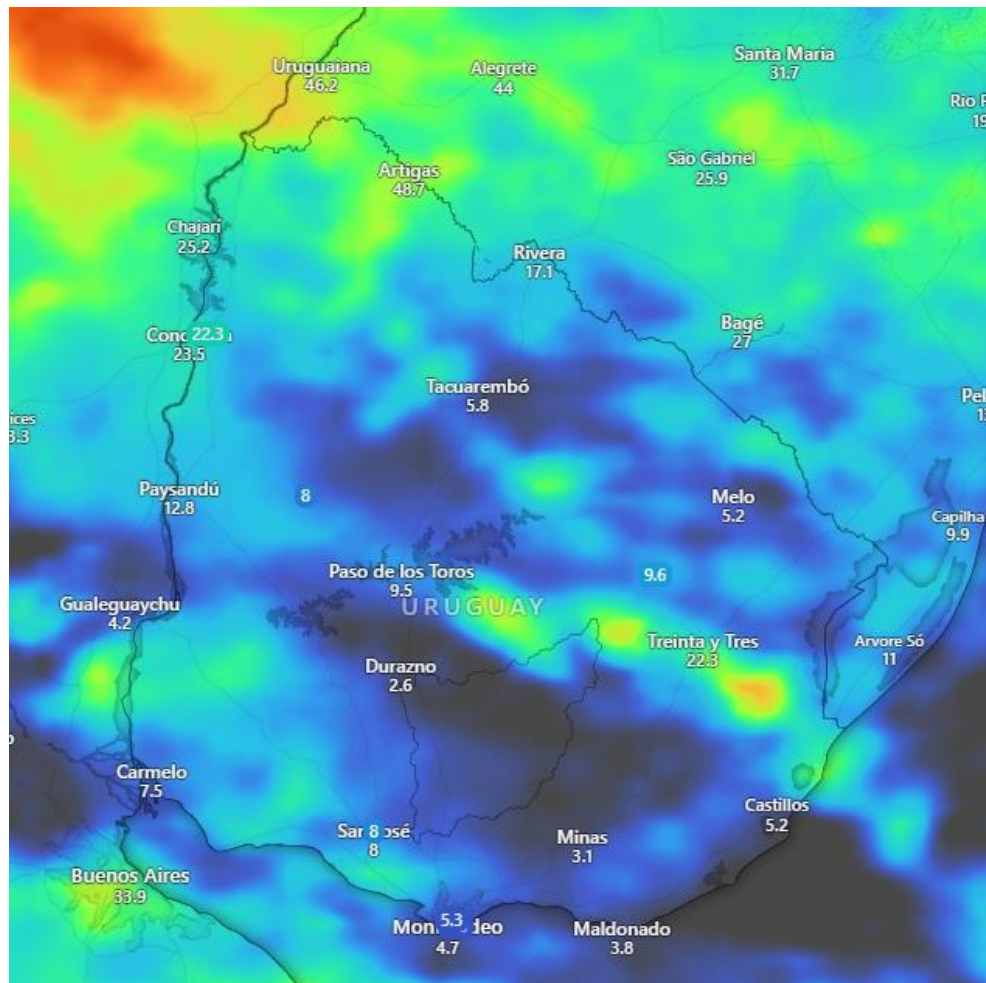
■ Riesgo bajo ■ Riesgo medio ■ Riesgo alto ■ Riesgo muy alto

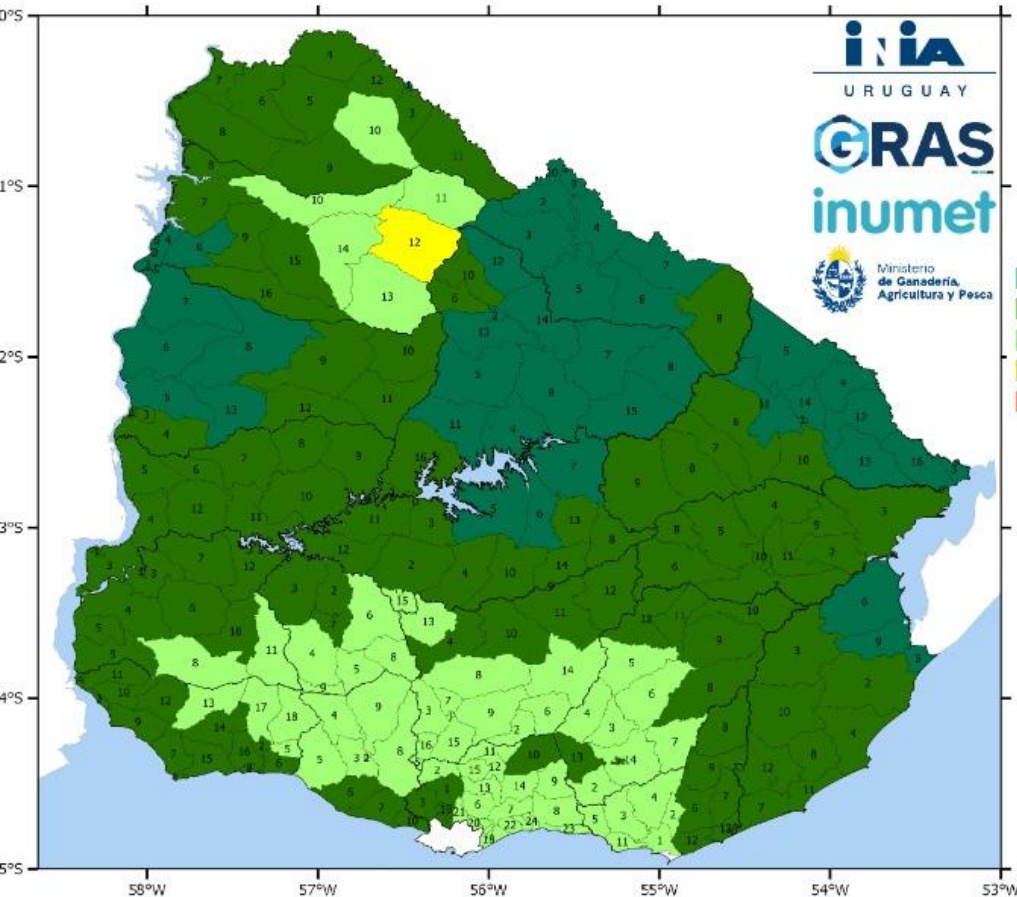


Precipitaciones previstas a 5 días

Del mediodía del jueves 14/11 al
mediodía del martes 19/11.

Fuente: Modelo ECMWF-Windy





Porcentaje de disponibilidad de agua en los suelos.

1° DECADA DE NOVIEMBRE DE 2024.
 Viernes 1° al domingo 10.

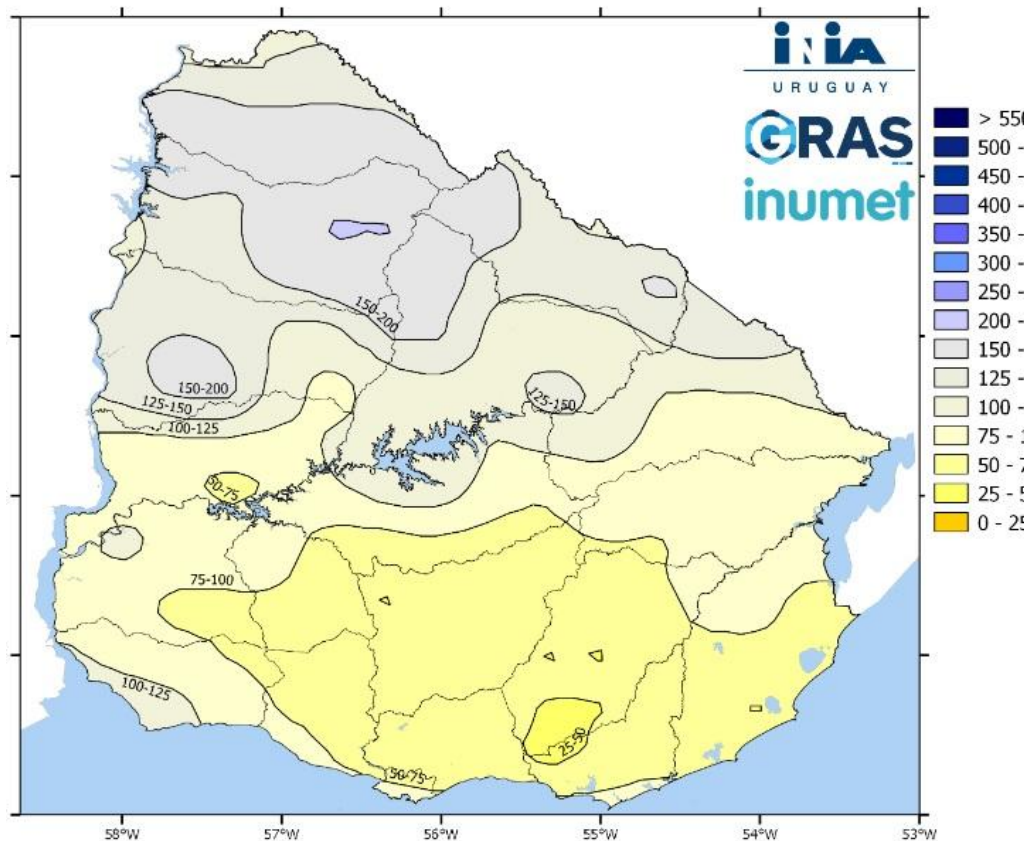
Fuente: INIA / GRAS

NUEVO

Registro de lluvias acumuladas y desvíos mensuales.

Fuente: INIA GRAS-INUMET.

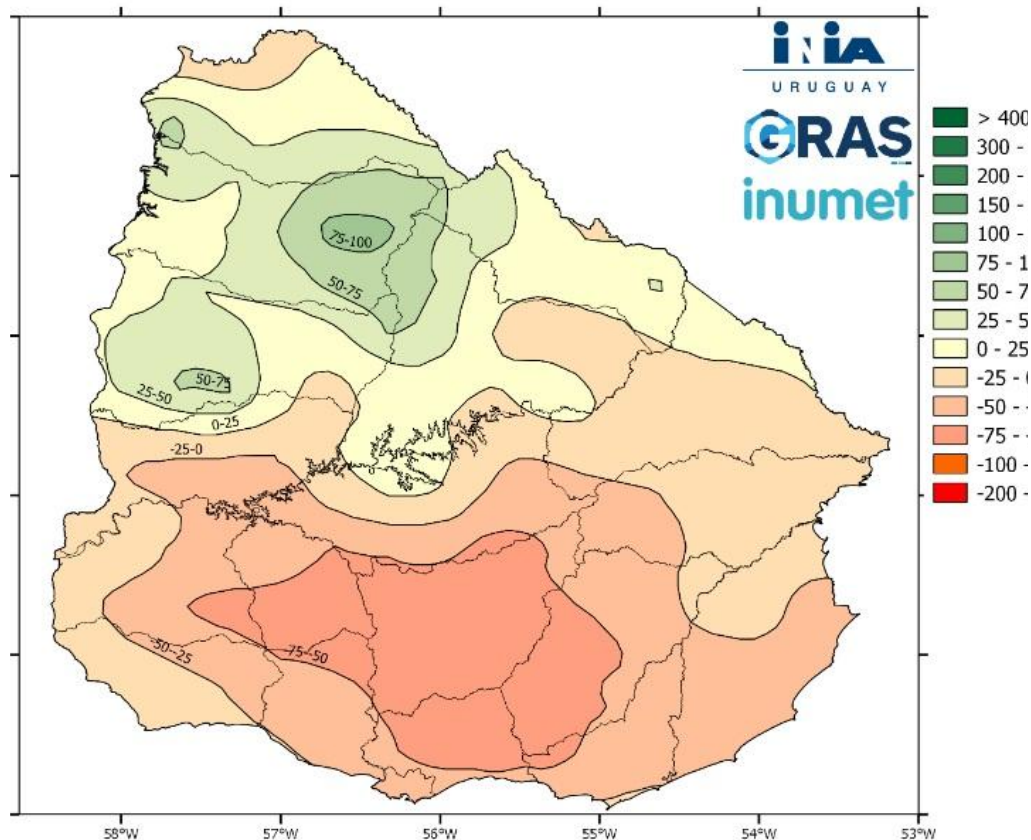
Octubre 2024



Anomalías mensuales.

Fuente: INIA GRAS-INUMET.

Octubre 2024

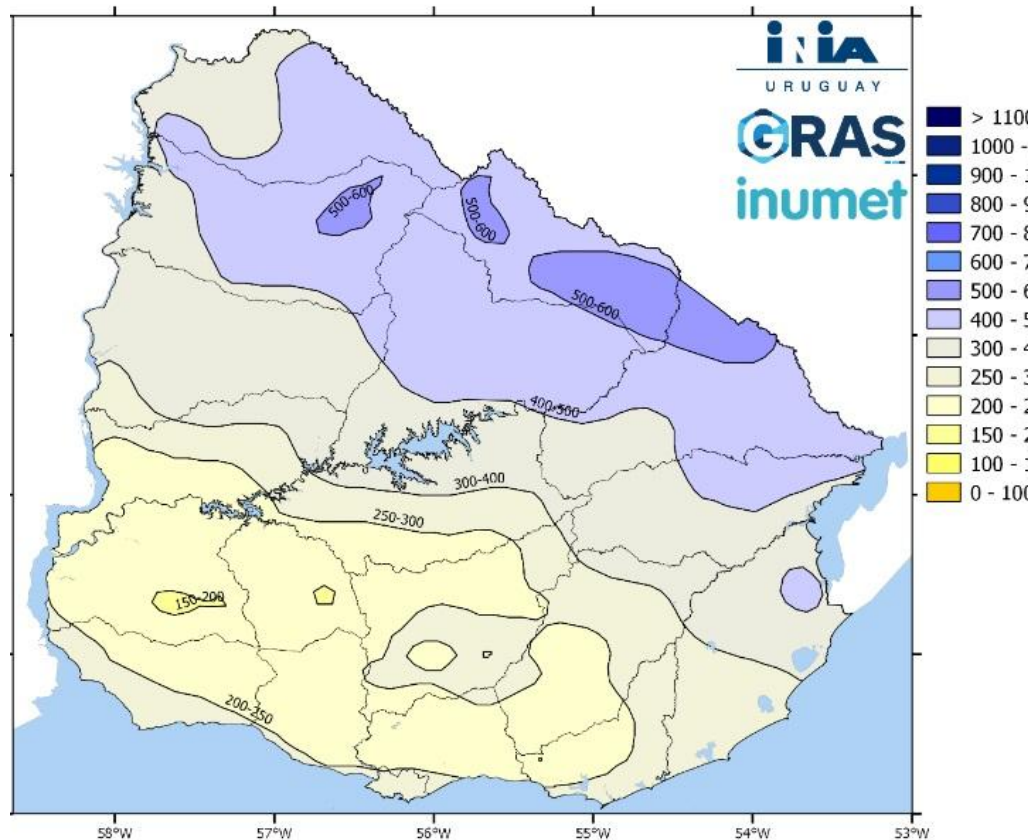




Lluvias por trimestre.

Fuente: INIA GRAS-INUMET.

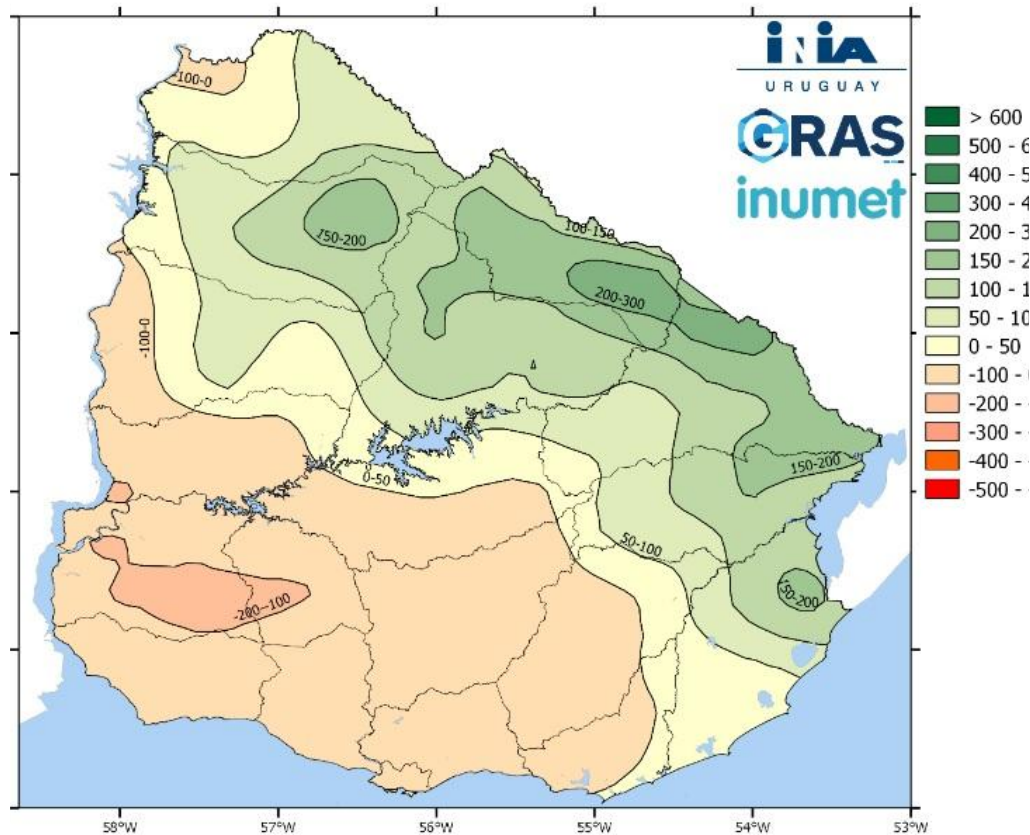
Agosto-Setiembre
Octubre de 2024



Anomalía último trimestre

Fuente: INIA GRAS-INUMET.

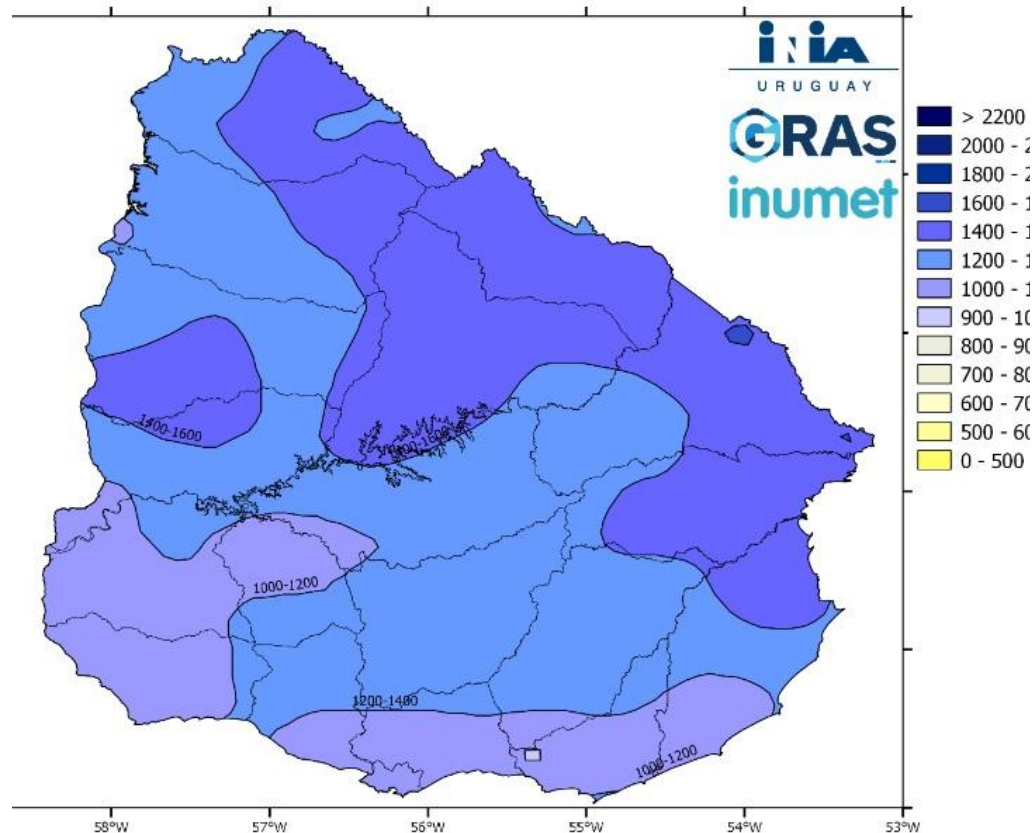
Agosto-Setiembre
Octubre de 2024



Acumulada durante el año 2024.

Fuente: INIA GRAS-INUMET.

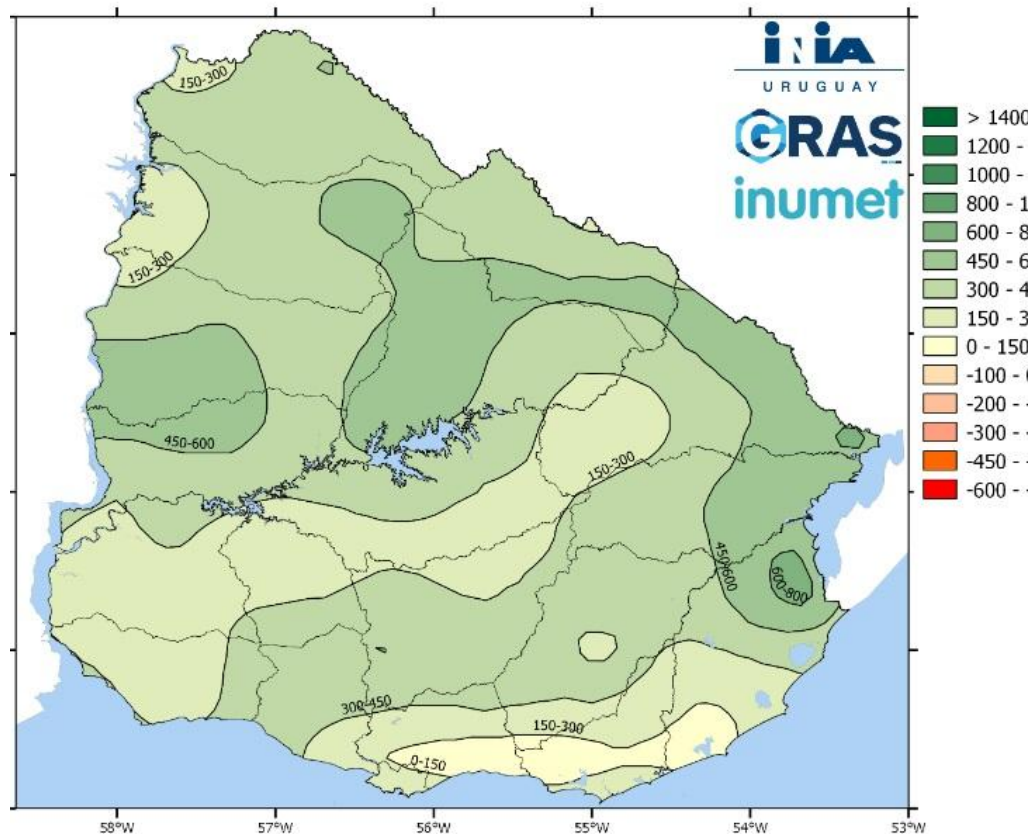
Hasta el día jueves 31 de octubre.



Anomalía año 2024.

Fuente: INIA GRAS-INUMET.

Hasta el día jueves 31 de
octubre.





EL PRÓXIMO INFORME METEOROLÓGICO SE EMITIRÁ EL DÍA Jueves 21 de noviembre de 2024

Pronóstico
agrometeorológico
zona centro.



lanafil.com

José María Rodríguez
nimbusat@gmail.com
+598 96 800 323