



# Pronóstico Agrometeorológico zona norte.



[lanafil.com](http://lanafil.com)



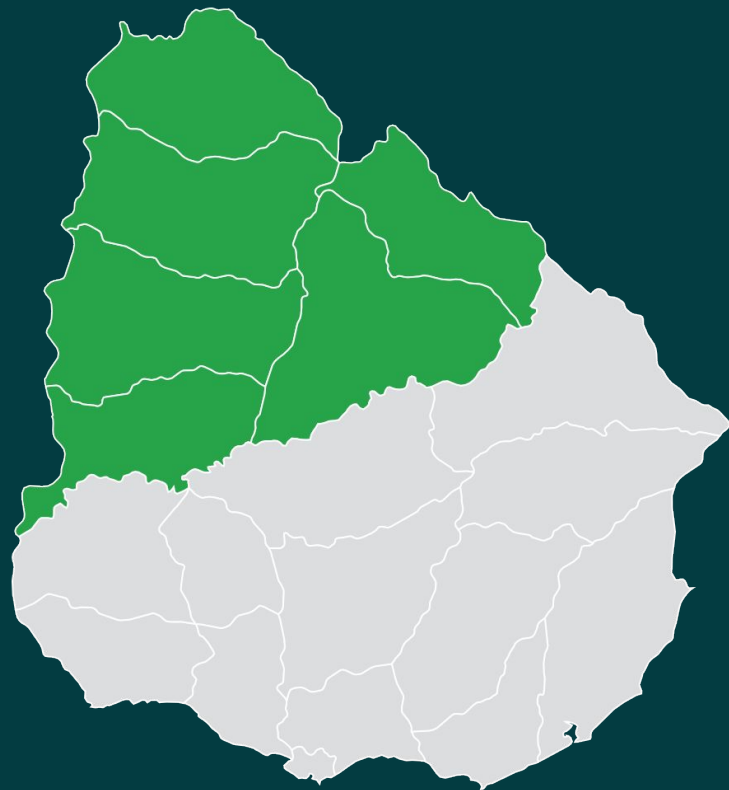
# Zona norte

PRONÓSTICO EXTENDIDO A 7 DÍAS

Pronóstico agrometeorológico para:  
Artigas, Salto, Paysandú, Río Negro, Tacuarembó y Rivera.



lanafil.com



# Pronóstico extendido a 7 días **zona norte.**

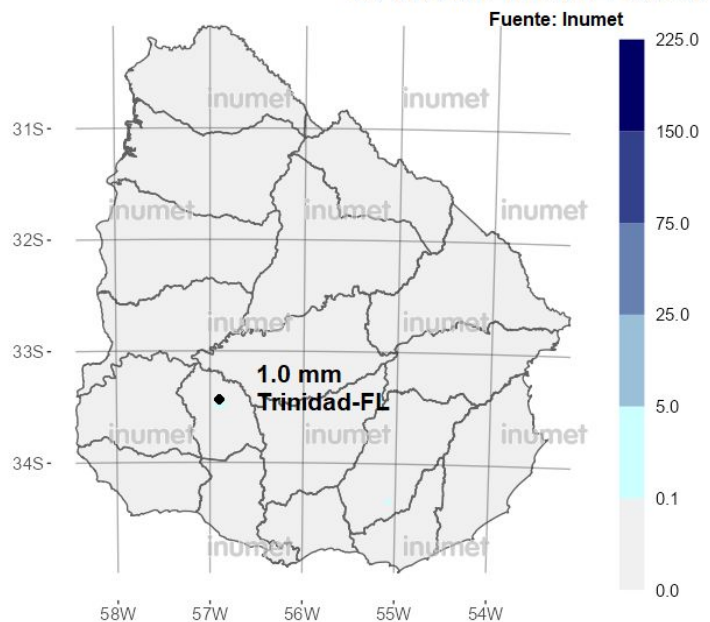


DÍA	MÍN	MÁX	ESTADO	PROMEDIO HUMEDAD	
Jueves 14	-°	29°	Templado a cálido con tarde seca en el día a templado en la noche, algo a parcialmente nuboso. Vientos de 5 a 25 kilómetros por hora del sector noreste.	-%	35%
Viernes 15	16°	32°	Fresco y húmedo en la noche a cálido con tarde calurosa y seca en el día, parcial a algo nuboso. Vientos de 10 a 35 kilómetros por hora del sector noreste.	75%	35%
Sábado 16	18°	36°	Fresco y húmedo en la noche con probables neblinas a caluroso con tarde muy calurosa y seca en el día, algo nuboso a nuboso y más húmedo hacia la noche. Vientos de 10 a 35 kilómetros por hora del sector noreste.	80%	35%
Domingo 17	24°	27°	Templado y húmedo en la noche con neblinas a cálido y luego templado en el día, nuboso, húmedo e inestable con probables precipitaciones y tormentas desde el mediodía. Vientos de 10 a 35 kilómetros por hora del sector noreste rotando al sector sur.	70%	80%
Lunes 18	16°	21°	Fresco y húmedo en la noche con neblinas a fresco con tarde templada en el día, nuboso, húmedo e inestable con probables precipitaciones, mejorando temporalmente.	85%	65%
Martes 19	12°	25°	Fresco y húmedo en la noche con neblinas a templado en el día, parcialmente nuboso a nuboso, húmedo e inestable desde la tarde y noche.	80%	55%
Miércoles 20	13°	27°	Fresco y húmedo en la noche con neblinas a templado con tarde cálida en el día, nuboso, húmedo e inestable con probables precipitaciones, mejorando.	80%	60%

MAÑANA TARDE

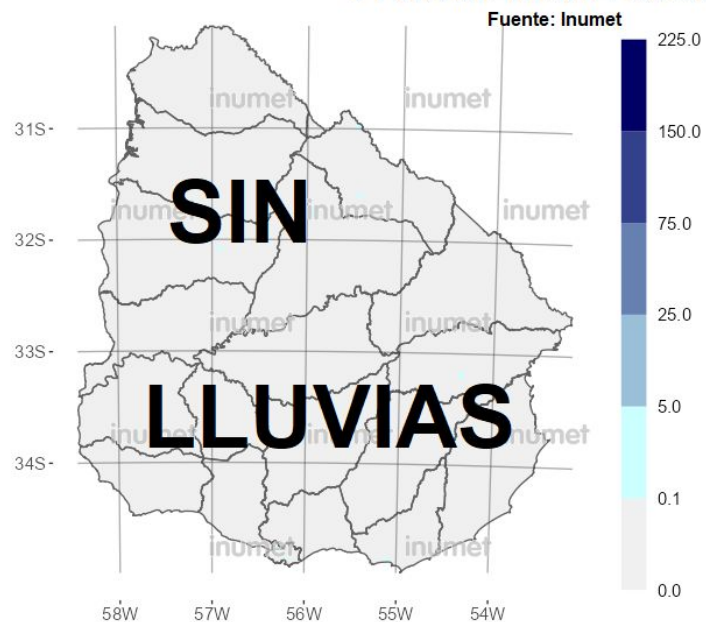
# Mapas de lluvias registradas en las últimas 48 horas sobre el territorio uruguayo.

13 NOVIEMBRE 2024



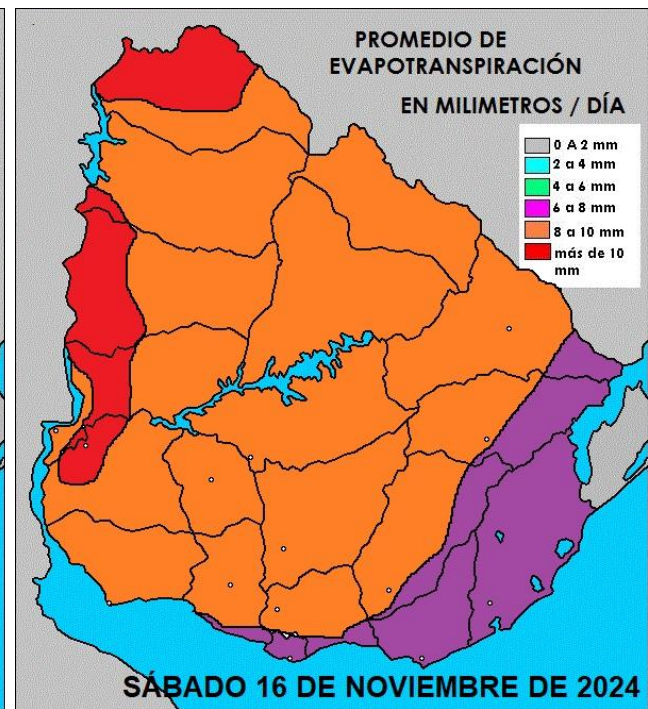
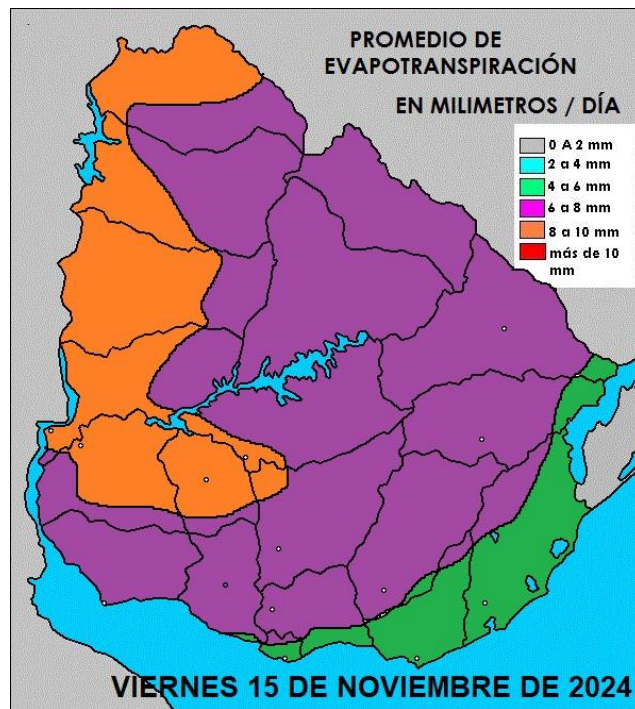
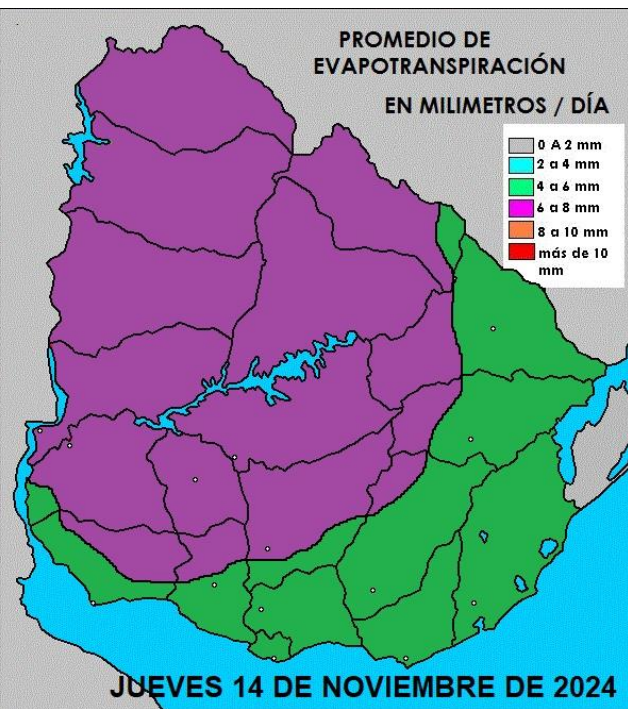
**MAPA 1** Máxima nacional: 1.0 mm en Trinidad-depto de Flores.

14 NOVIEMBRE 2024



**MAPA 2** Máxima nacional: No se registraron precipitaciones sobre el territorio uruguayo.

# Pronóstico de evapotranspiración en las próximas 3 jornadas en milímetros diarios (Tanque A).



14 NOVIEMBRE 2024

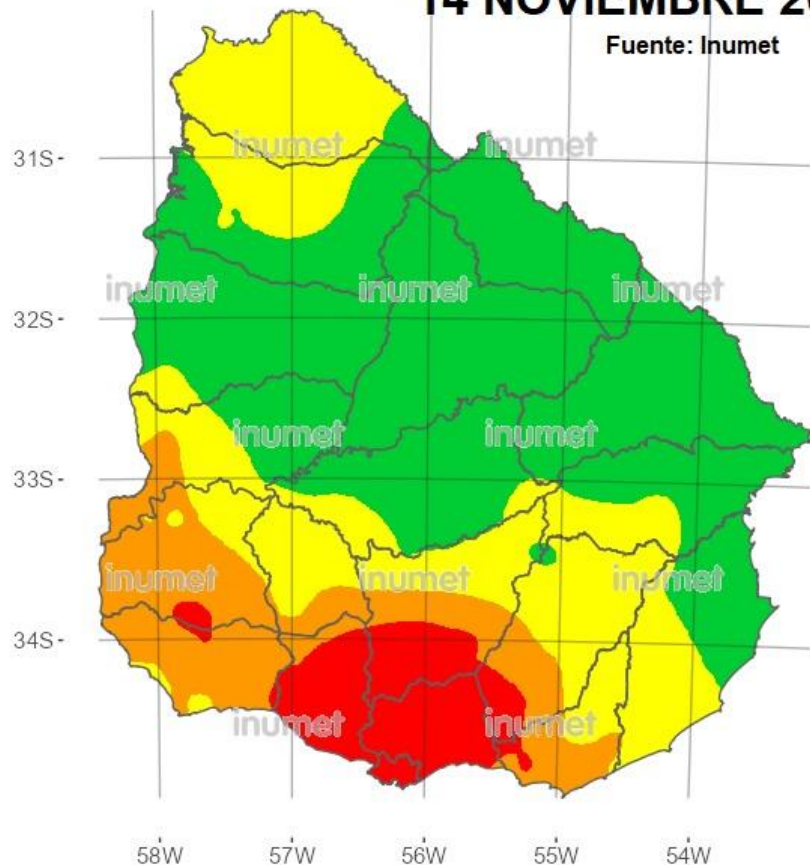
Fuente: Inumet



# Riesgo de incendio forestal.

FECHA: Jueves 14 de noviembre.

Fuente: Inumet

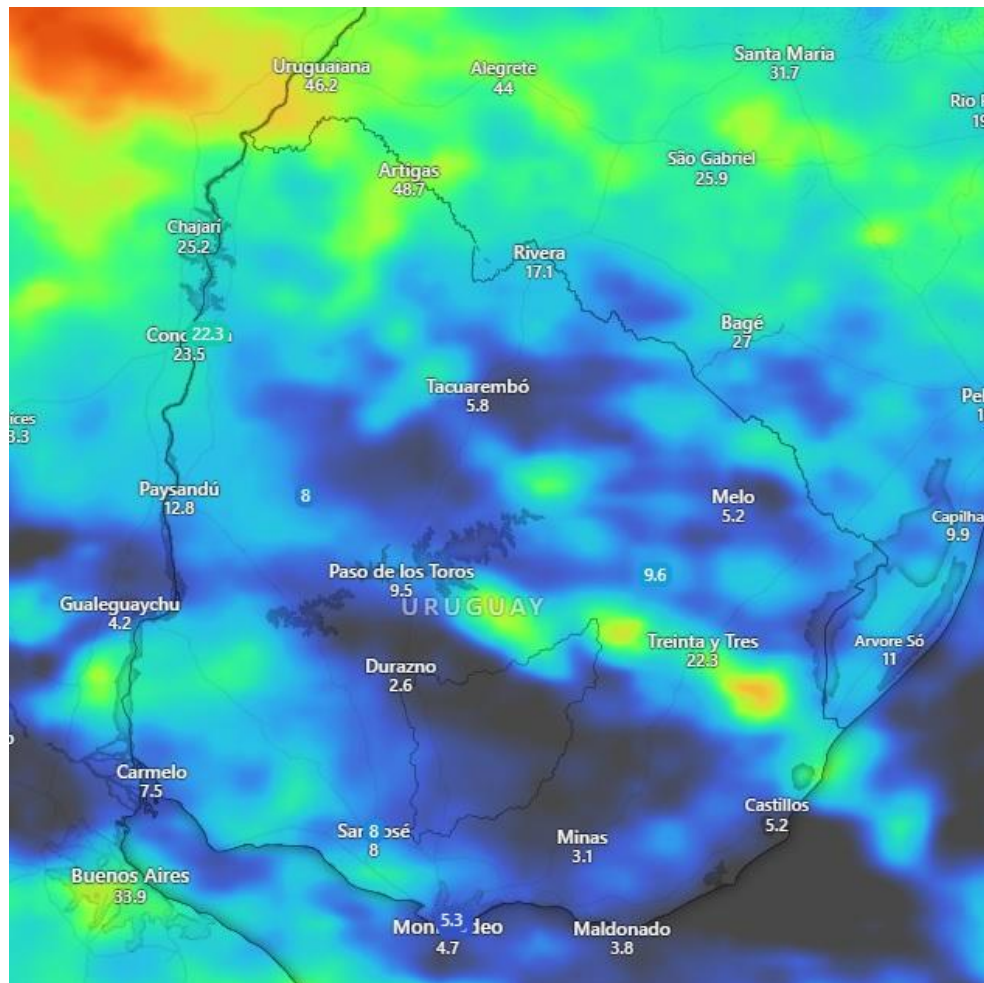


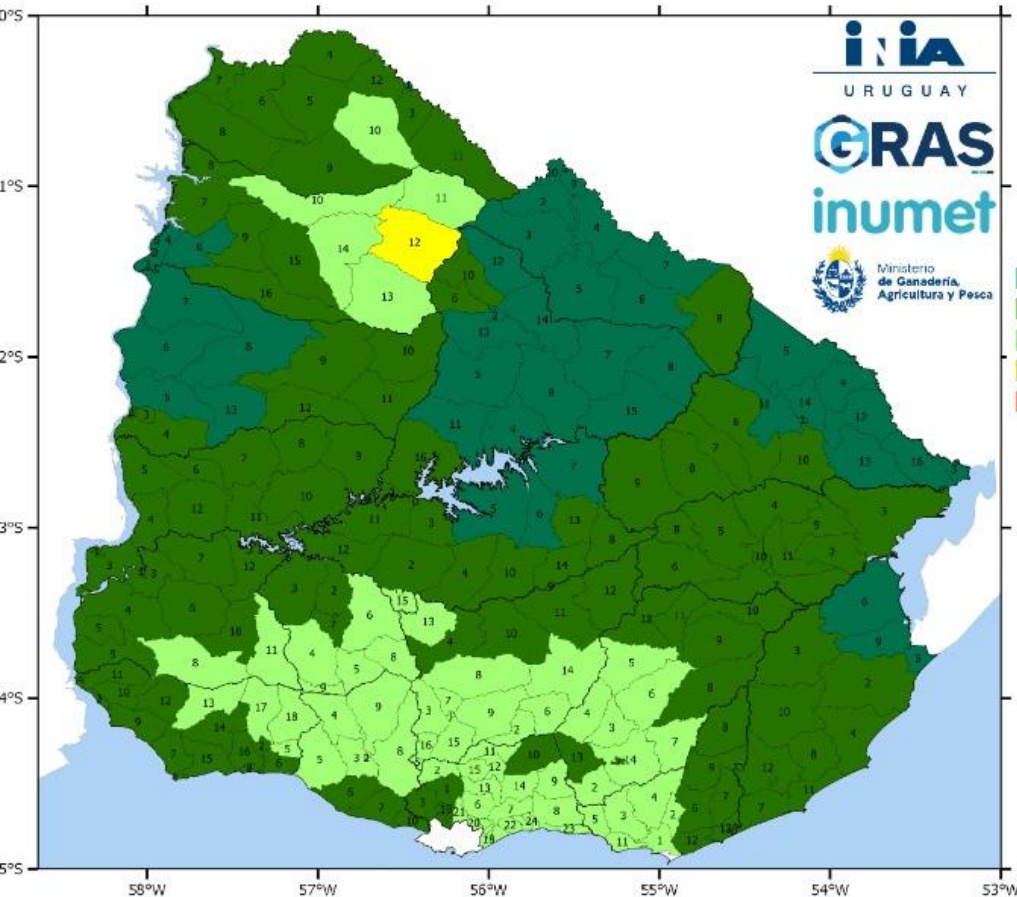
■ Riesgo bajo   ■ Riesgo medio   ■ Riesgo alto   ■ Riesgo muy alto

# Precipitaciones previstas a 5 días

Del mediodía del jueves 14/11 al  
mediodía del martes 19/11.

Fuente: Modelo ECMWF-Windy





# Porcentaje de disponibilidad de agua en los suelos.

1° DECADA DE NOVIEMBRE DE 2024.  
 Viernes 1° al domingo 10.

Fuente: INIA / GRAS

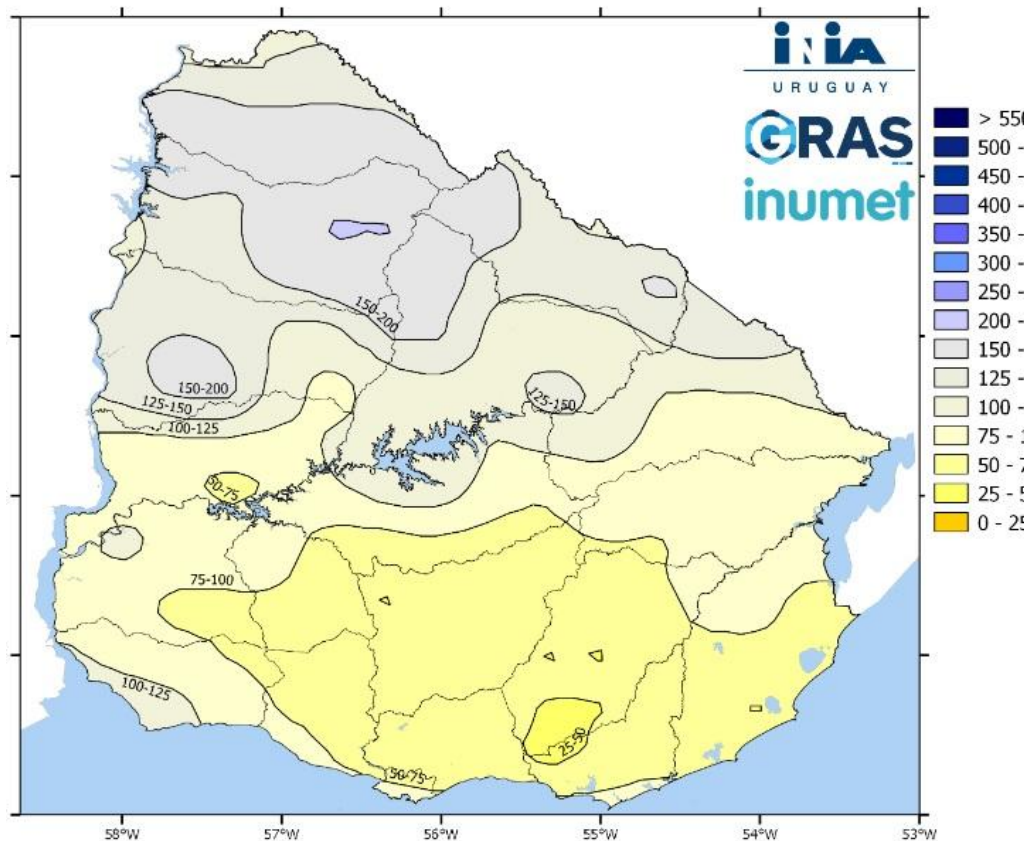
**NUEVO**



# Registro de lluvias acumuladas y desvíos mensuales.

Fuente: INIA GRAS-INUMET.

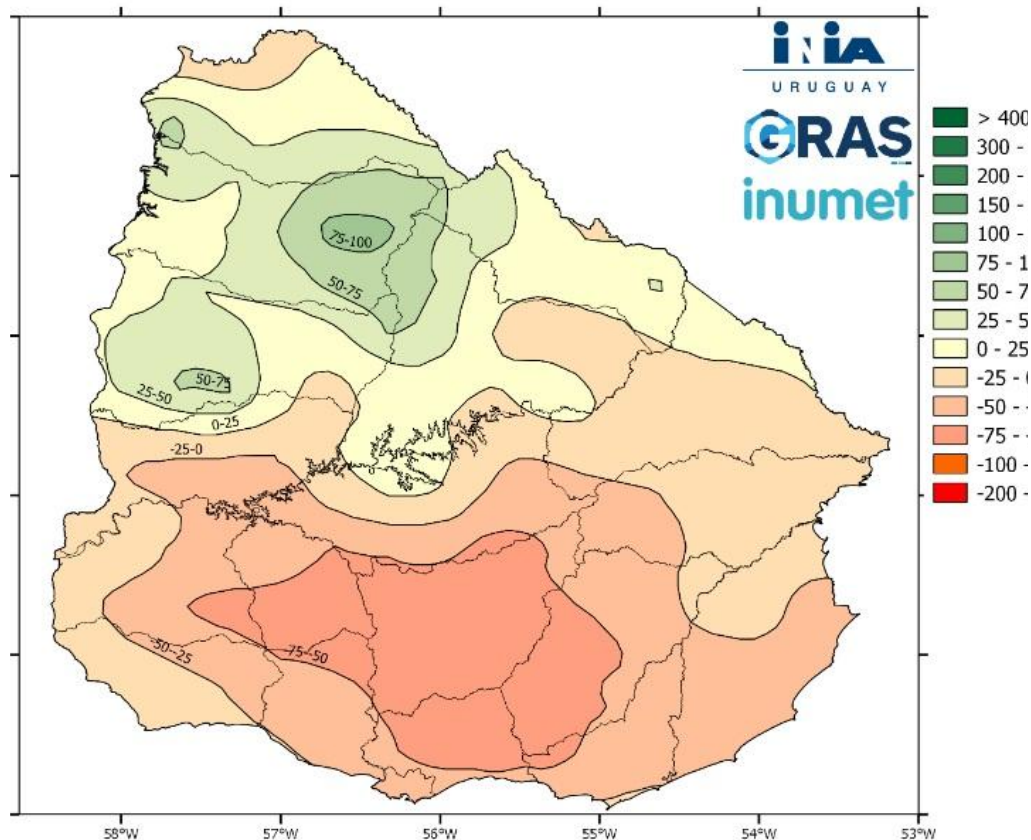
Octubre 2024



# Anomalías mensuales.

Fuente: INIA GRAS-INUMET.

Octubre 2024

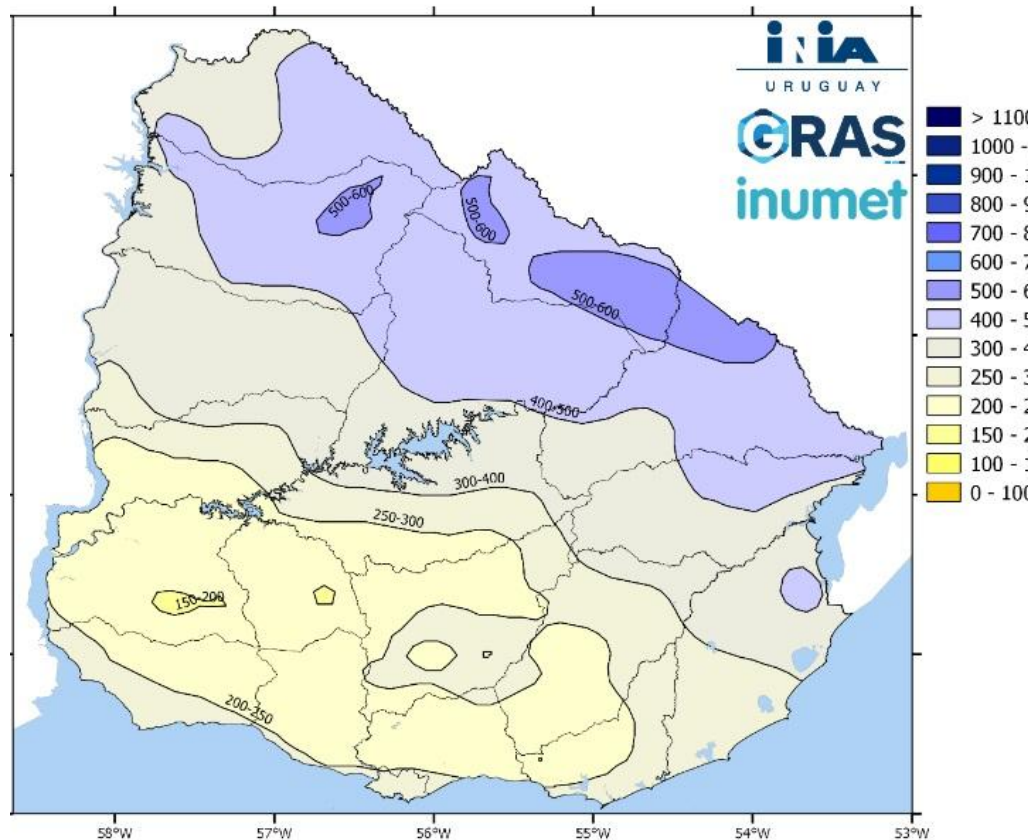




# Lluvias por trimestre.

Fuente: INIA GRAS-INUMET.

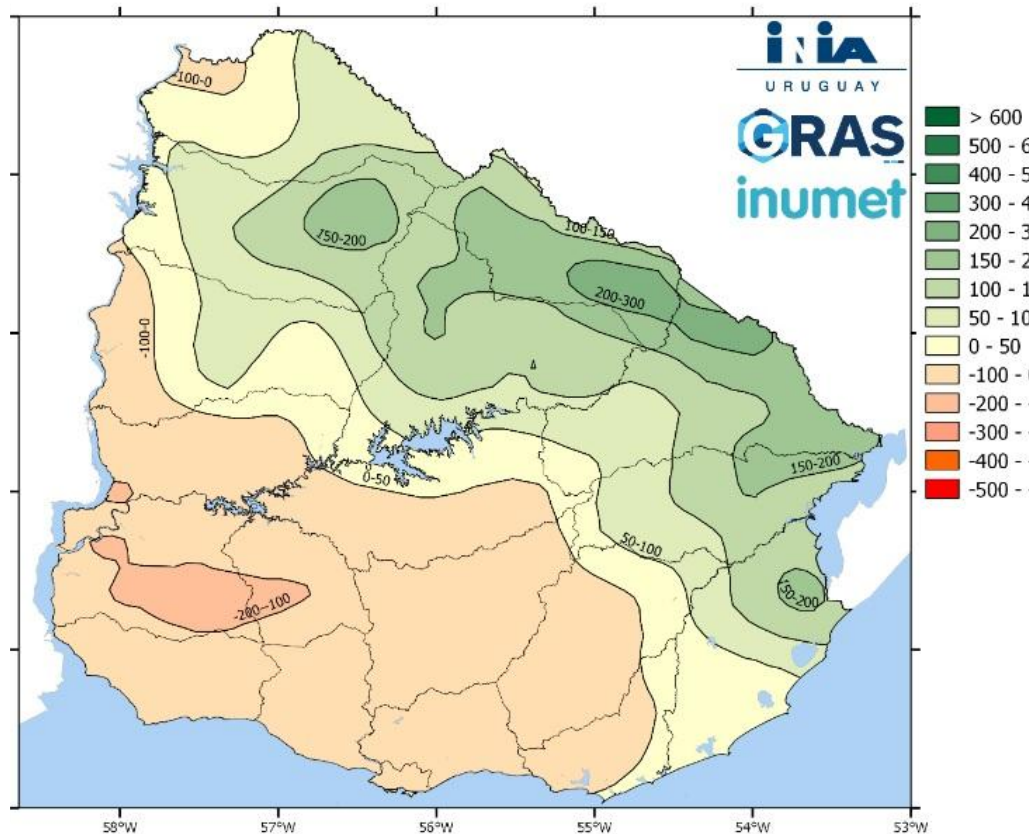
Agosto-Setiembre  
Octubre de 2024



# Anomalía último trimestre

Fuente: INIA GRAS-INUMET.

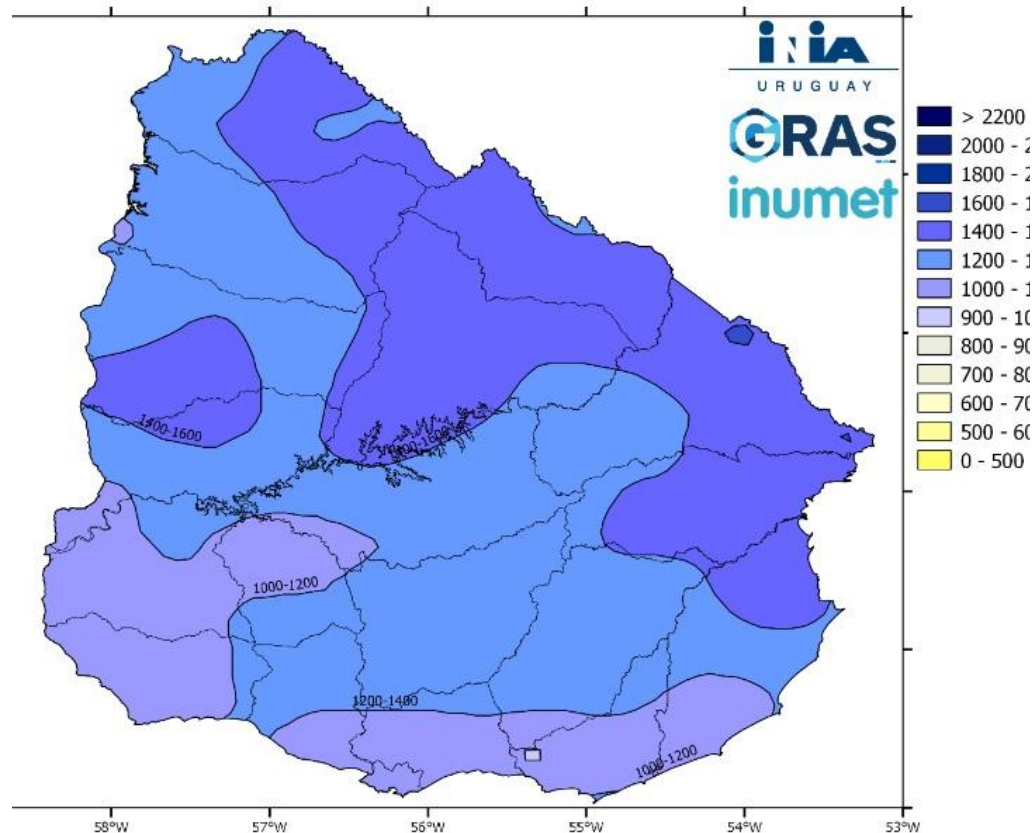
Agosto-Setiembre  
Octubre de 2024



# Acumulada durante el año 2024.

Fuente: INIA GRAS-INUMET.

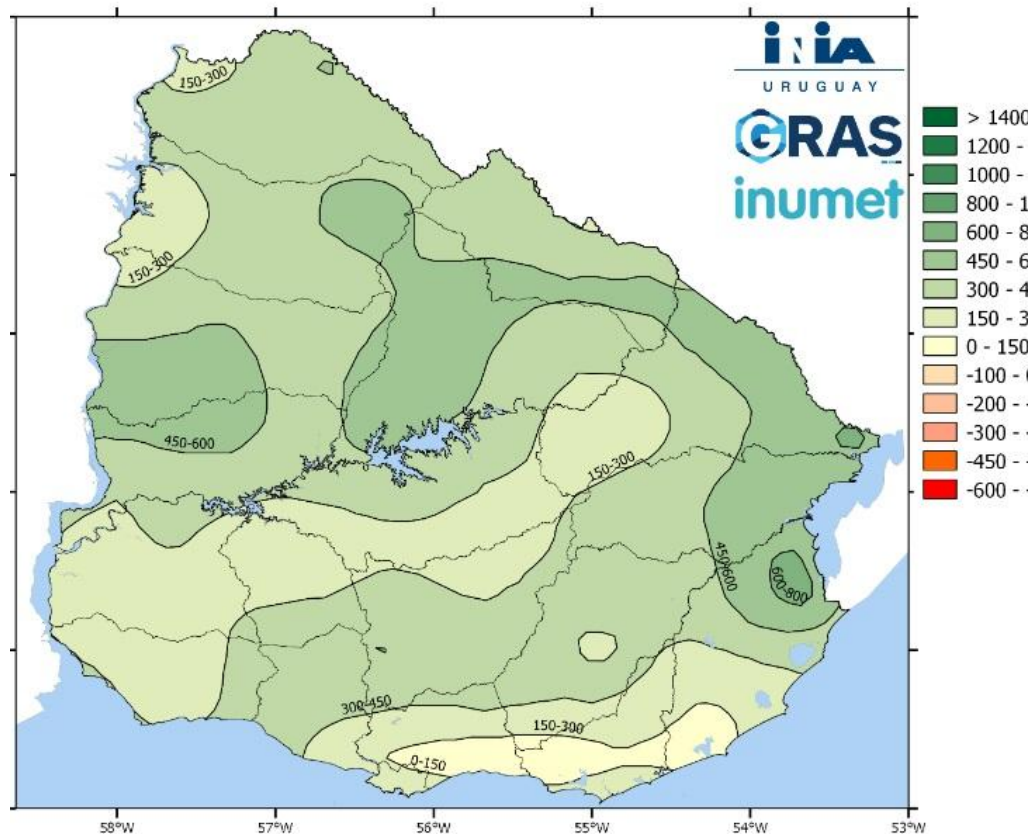
Hasta el día jueves 31 de octubre.



# Anomalía año 2024.

Fuente: INIA GRAS-INUMET.

Hasta el día jueves 31 de  
octubre.





# EL PRÓXIMO INFORME METEOROLÓGICO SE EMITIRÁ EL DÍA Jueves 21 de noviembre de 2024

Pronóstico  
agrometeorológico  
zona norte.



[lanafil.com](http://lanafil.com)

José María Rodríguez  
[nimbusat@gmail.com](mailto:nimbusat@gmail.com)  
+598 96 800 323