



Pronóstico Agrometeorológico zona sur.



lanafil.com



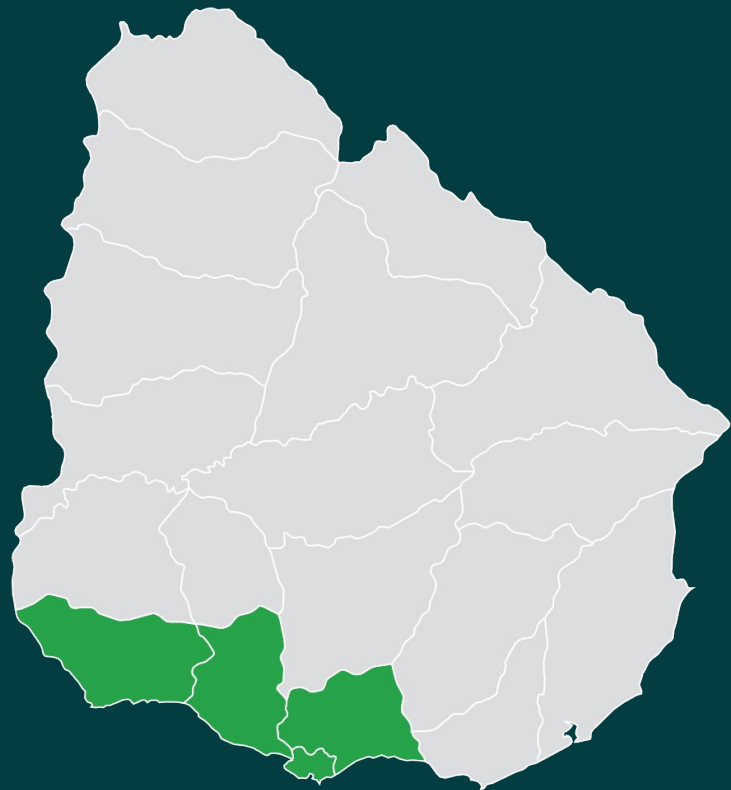
Zona sur

PRONÓSTICO EXTENDIDO A 7 DÍAS

Pronóstico agrometeorológico para:
Colonia, San José, Canelones y Montevideo.



lanafil.com



Pronóstico extendido a 7 días **zona sur.**

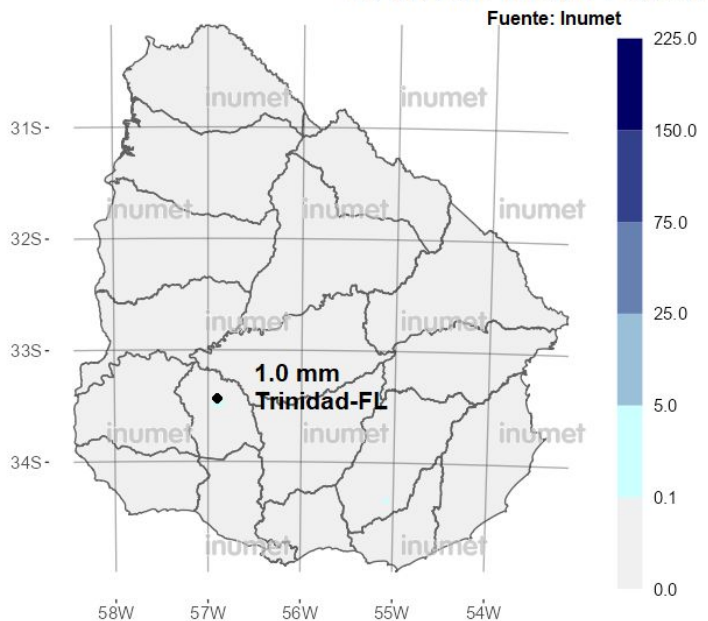


DÍA	MÍN	MÁX	ESTADO	PROMEDIO HUMEDAD	
Jueves 14	-°	27°	Templado con tarde cálida y seca en el día a fresco en la noche, algo a parcialmente nuboso. Vientos de 5 a 35 kilómetros por hora del sector norte al sector noreste.	-%	40%
Viernes 15	16°	29°	Fresco y húmedo en la noche a cálido y algo ventoso en el día, parcial a algo nuboso. Vientos de 15 a 45 kilómetros por hora del sector noreste.	75%	45%
Sábado 16	17°	31°	Fresco y húmedo en la noche con neblinas a cálido con tarde calurosa en el día, algo nuboso a nuboso, más húmedo e inestable hacia la noche. Vientos de 15 a 35 kilómetros por hora del sector noreste al sector este.	85%	50%
Domingo 17	16°	22°	Fresco y húmedo en la noche con neblinas a templado y luego fresco y ventoso en el día, nuboso, húmedo e inestable con probables precipitaciones y tormentas, mejoras temporarias. Vientos de 15 a 45 kilómetros por hora del sector este al sector sureste con ráfagas.	85%	80%
Lunes 18	12°	23°	Fresco y húmedo en la noche con neblinas a templado en el día, nuboso, húmedo e inestable con probables precipitaciones aisladas, mejorando y aclarando a parcialmente nuboso.	75%	55%
Martes 19	14°	24°	Fresco y húmedo en la noche con neblinas a templado en el día, parcialmente nuboso a nuboso, húmedo e inestable desde la noche.	80%	55%
Miércoles 20	14°	25°	Fresco y húmedo en la noche con neblinas a templado en el día, nuboso, húmedo e inestable con probables precipitaciones aisladas, mejorando y aclarando.	85%	60%

MAÑANA TARDE

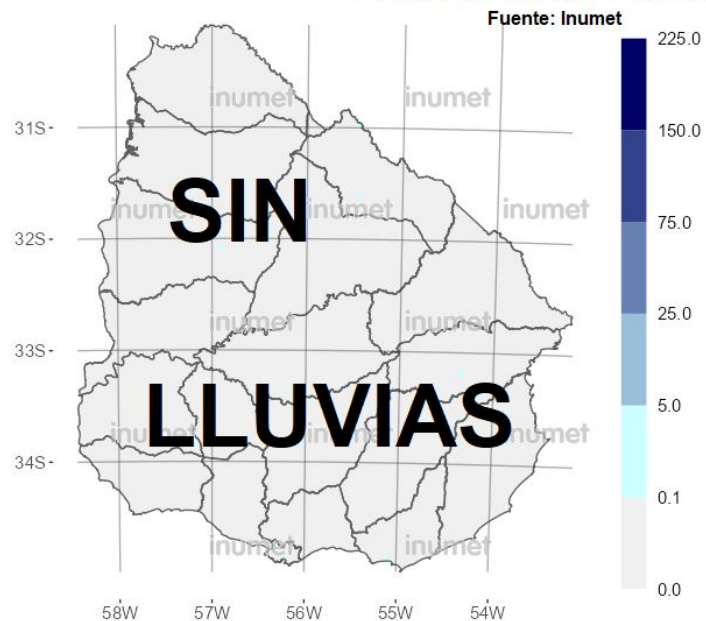
Mapas de lluvias registradas en las últimas 48 horas sobre el territorio uruguayo.

13 NOVIEMBRE 2024



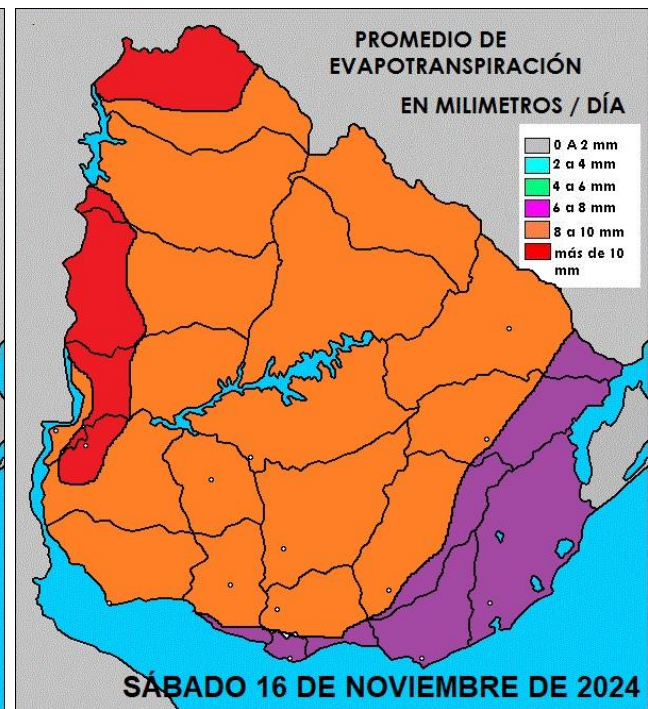
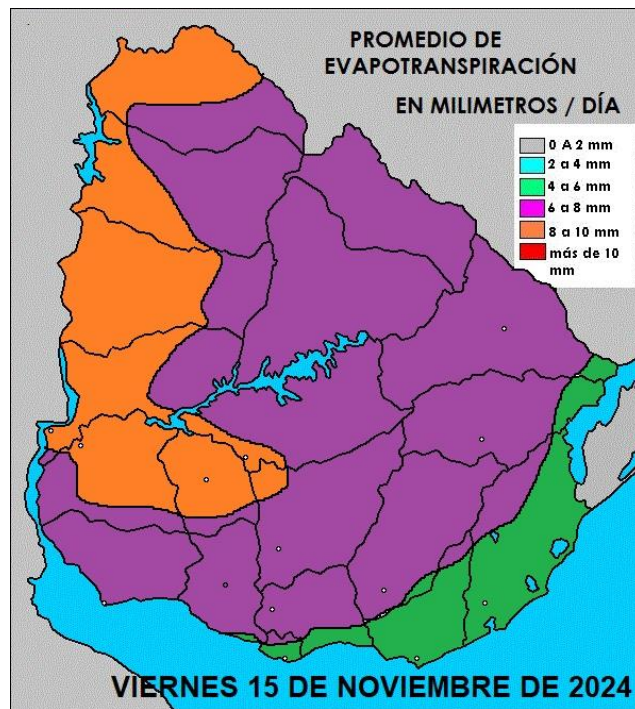
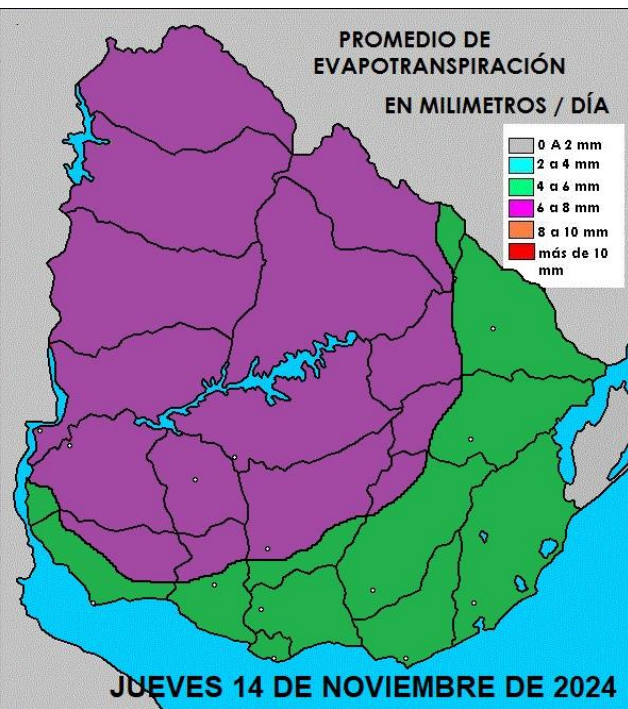
MAPA 1 Máxima nacional: 1.0 mm en Trinidad-depto de Flores.

14 NOVIEMBRE 2024



MAPA 2 Máxima nacional: No se registraron precipitaciones sobre el territorio uruguayo.

Pronóstico de evapotranspiración en las próximas 3 jornadas en milímetros diarios (Tanque A).



14 NOVIEMBRE 2024

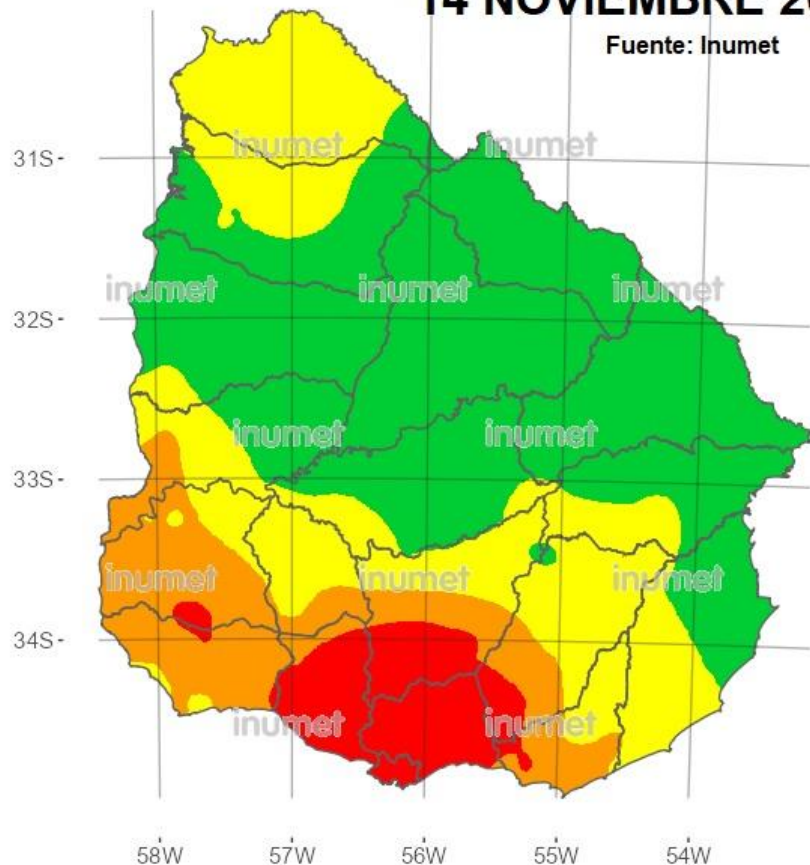
Fuente: Inumet



Riesgo de incendio forestal.

FECHA: Jueves 14 de noviembre.

Fuente: Inumet

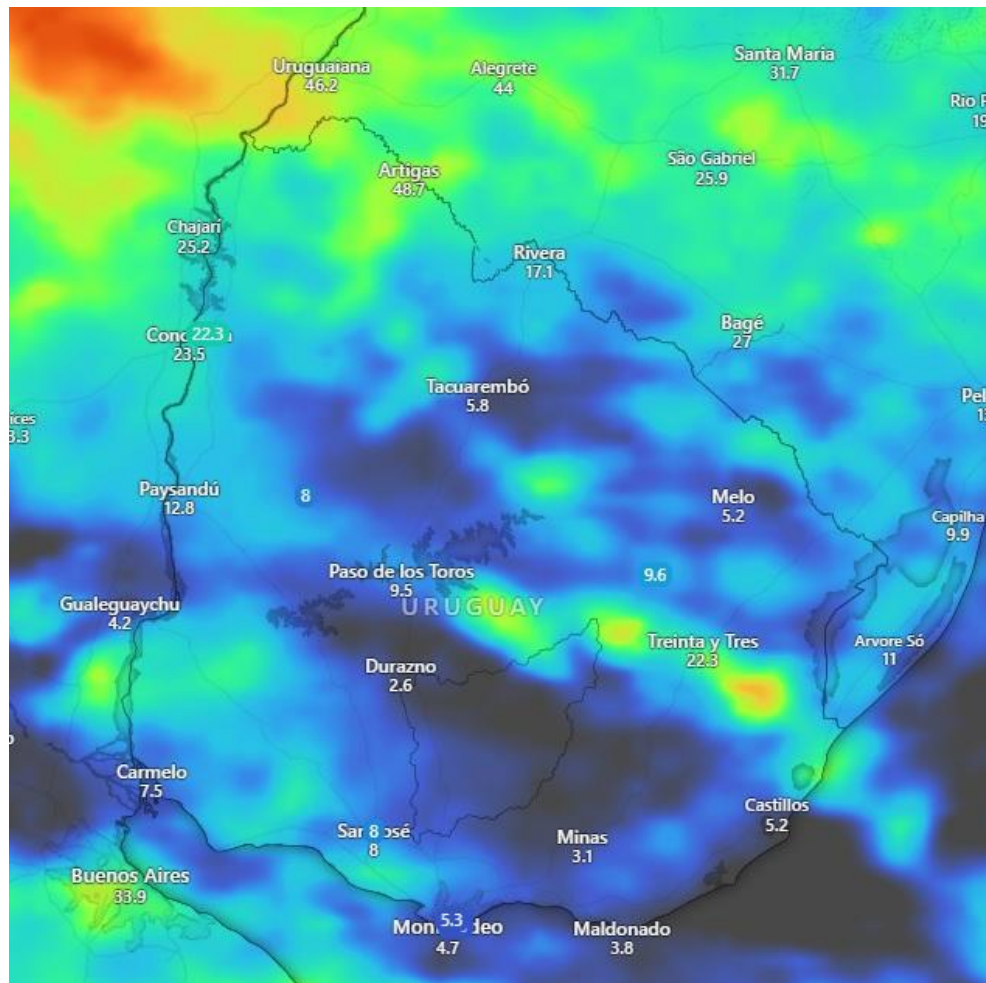


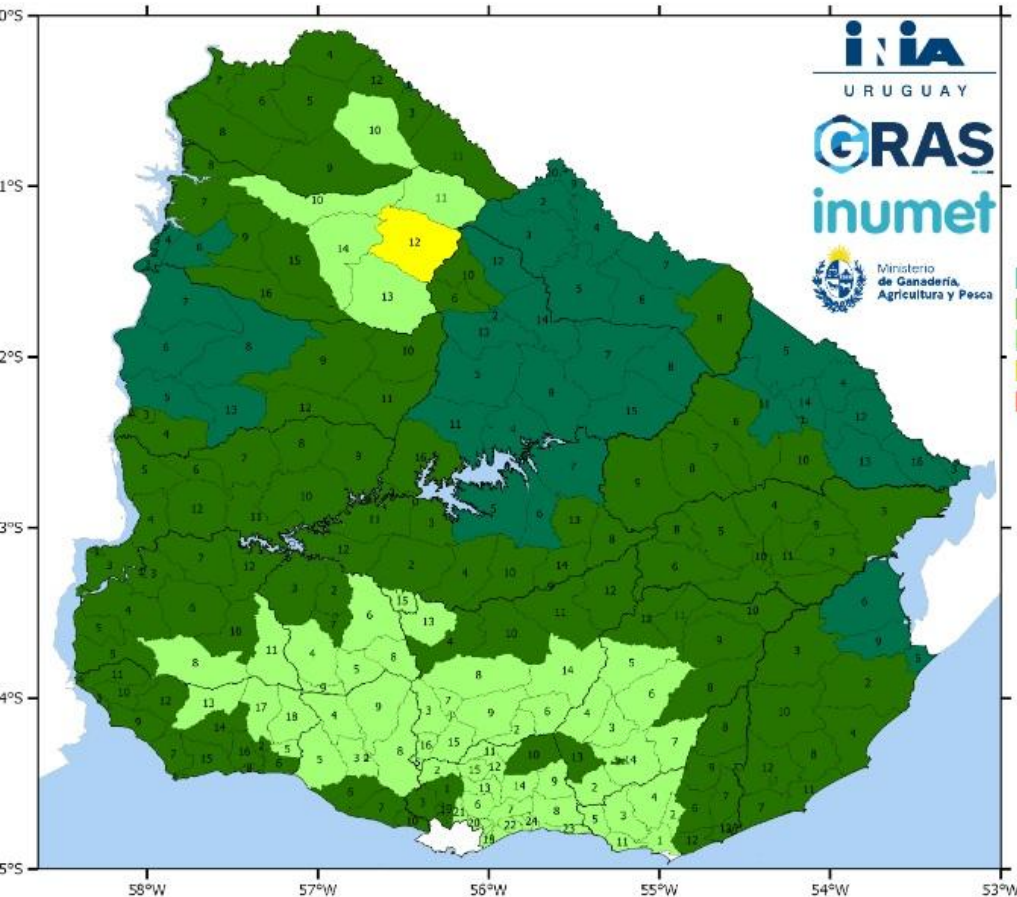
Riesgo bajo Riesgo medio Riesgo alto Riesgo muy alto

Precipitaciones previstas a 5 días

Del mediodía del jueves 14/11 al mediodía del martes 19/11.

Fuente: Modelo ECMWF-Windy





Porcentaje de disponibilidad de agua en los suelos.

1° DECADA DE NOVIEMBRE DE 2024.
 Viernes 1° al domingo 10.

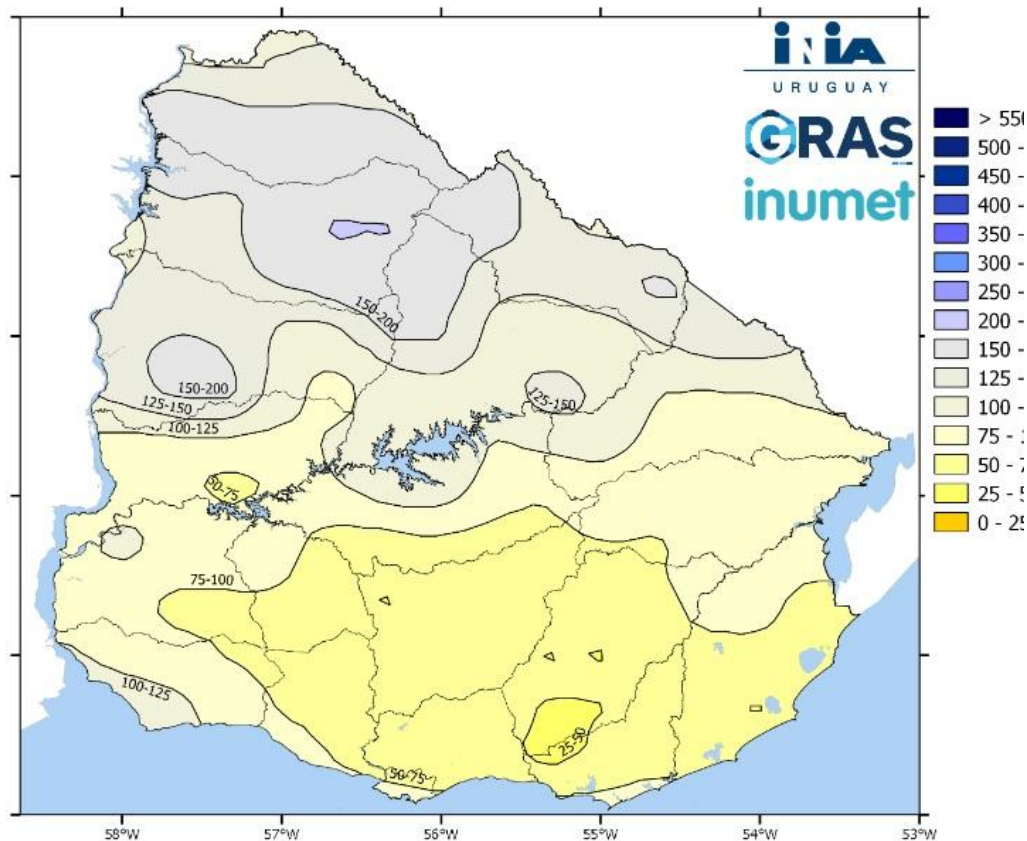
Fuente: INIA / GRAS

NUEVO

Registro de lluvias acumuladas y desvíos mensuales.

Fuente: INIA GRAS-INUMET.

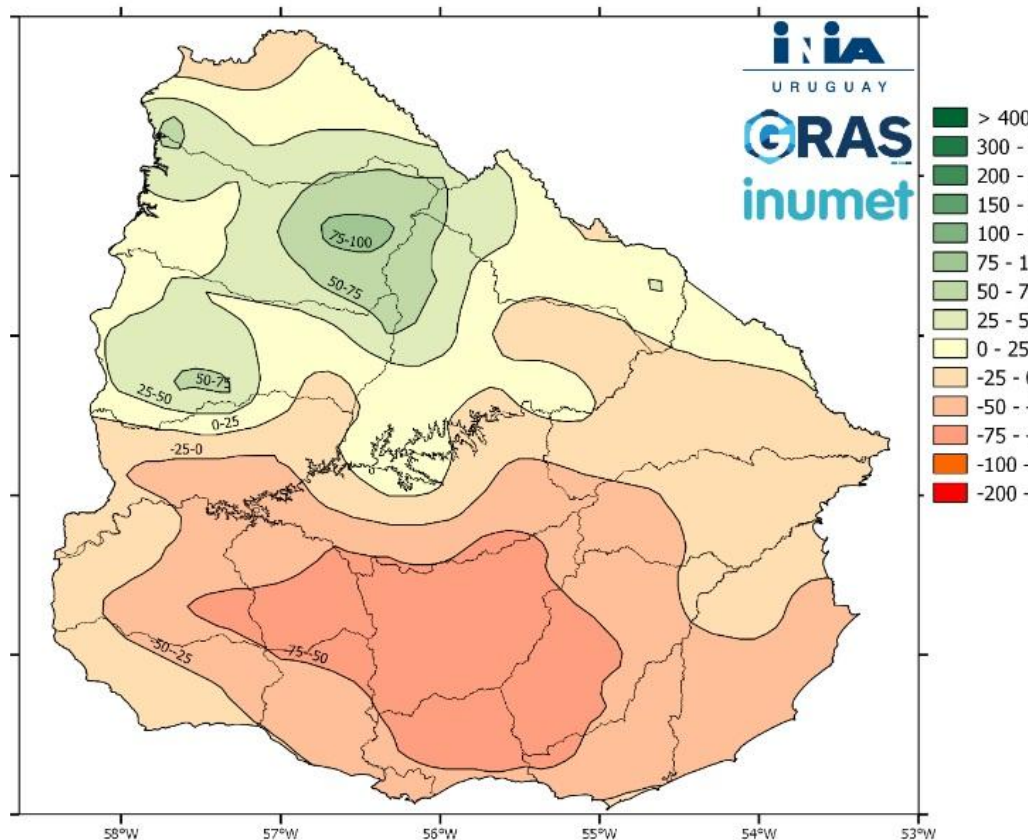
Octubre 2024



Anomalías mensuales.

Fuente: INIA GRAS-INUMET.

Octubre 2024

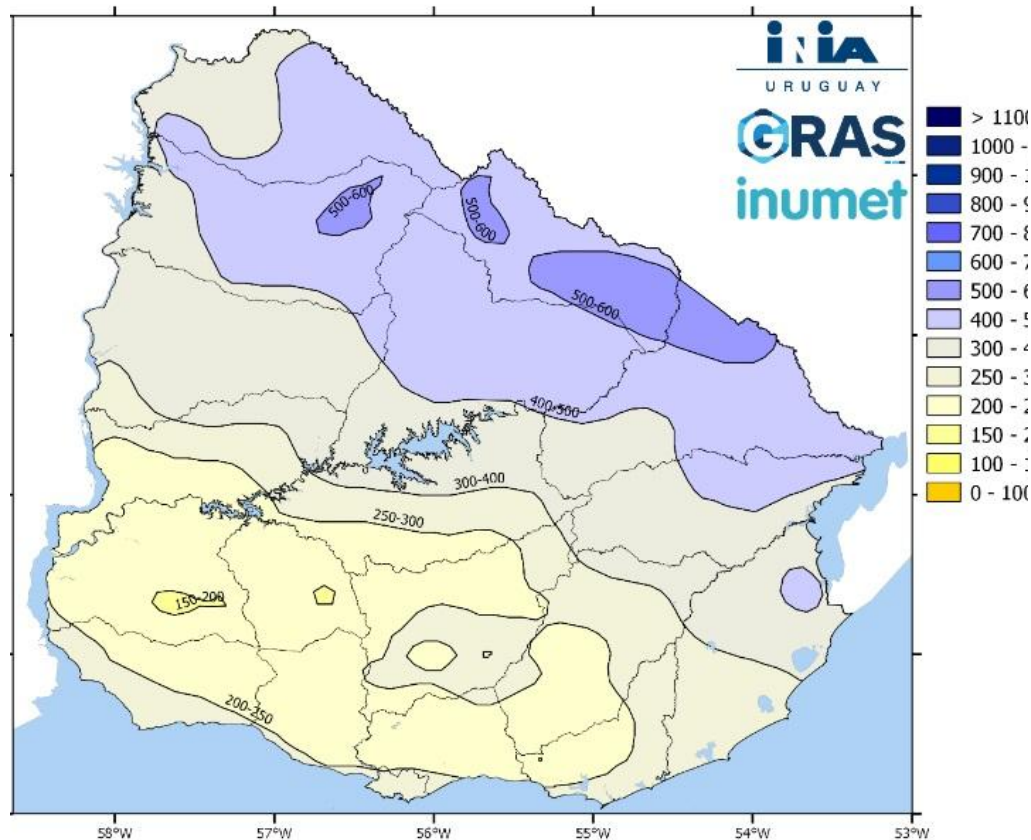




Lluvias por trimestre.

Fuente: INIA GRAS-INUMET.

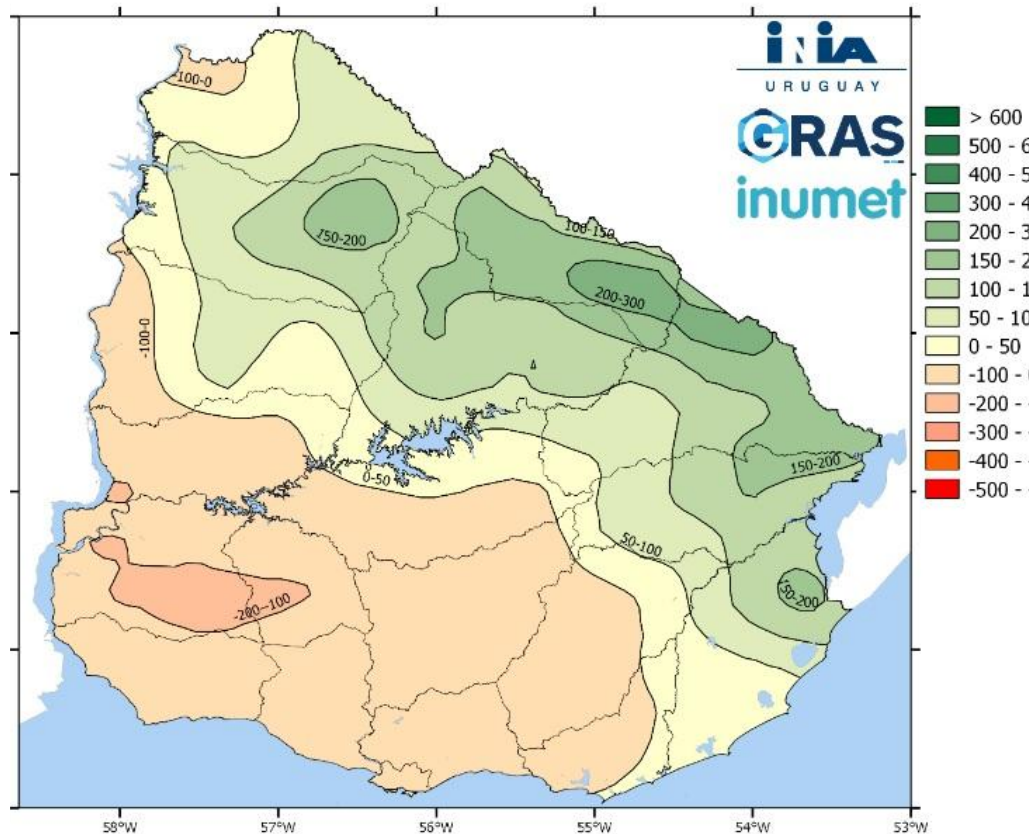
Agosto-Setiembre
Octubre de 2024



Anomalía último trimestre

Fuente: INIA GRAS-INUMET.

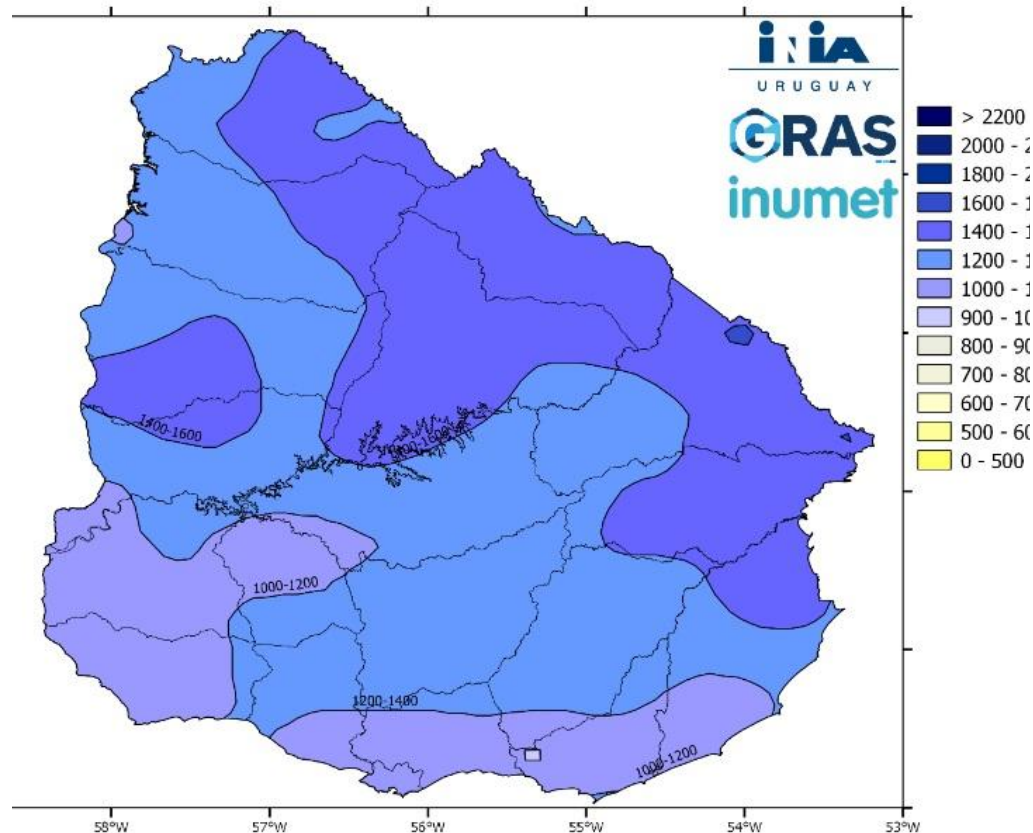
Agosto-Setiembre
Octubre de 2024



Acumulada durante el año 2024.

Fuente: INIA GRAS-INUMET.

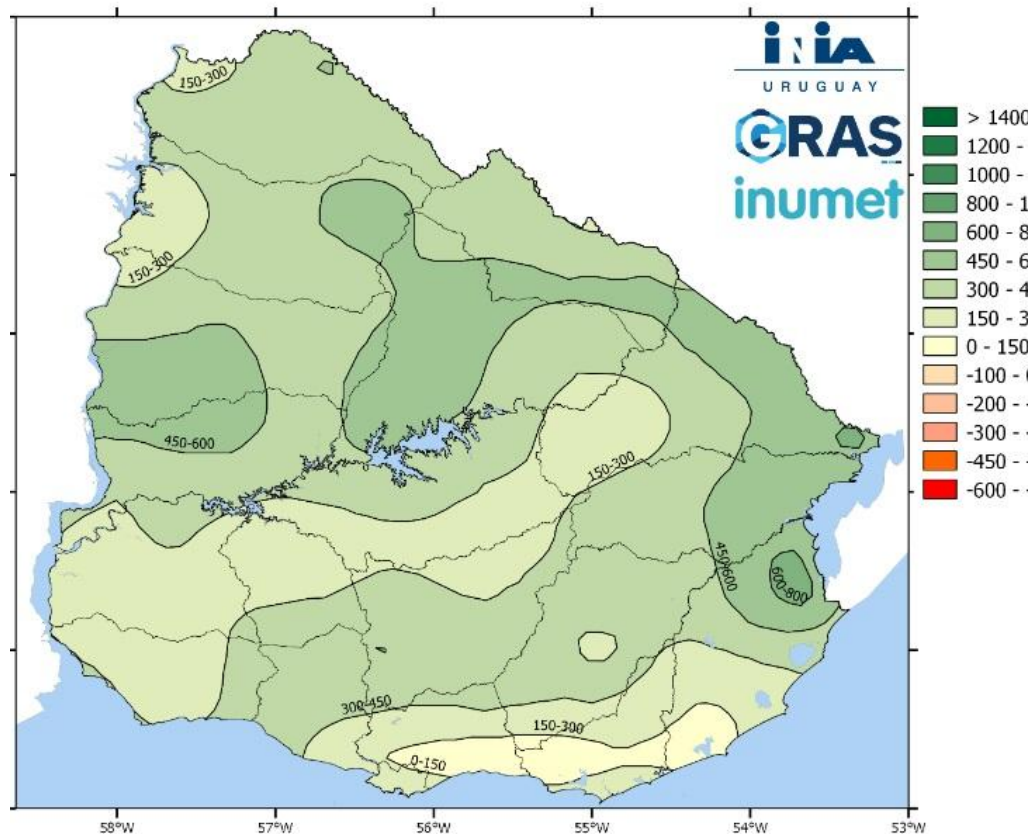
Hasta el día jueves 31 de octubre.



Anomalía año 2024.

Fuente: INIA GRAS-INUMET.

Hasta el día jueves 31 de
octubre.





EL PRÓXIMO INFORME METEOROLÓGICO SE EMITIRÁ EL DÍA Jueves 21 de noviembre de 2024

Pronóstico
agrometeorológico
zona sur.



lanafil.com

José María Rodríguez
nimbusat@gmail.com
+598 96 800 323