



# Pronóstico Agrometeorológico zona este.



[lanafil.com](http://lanafil.com)



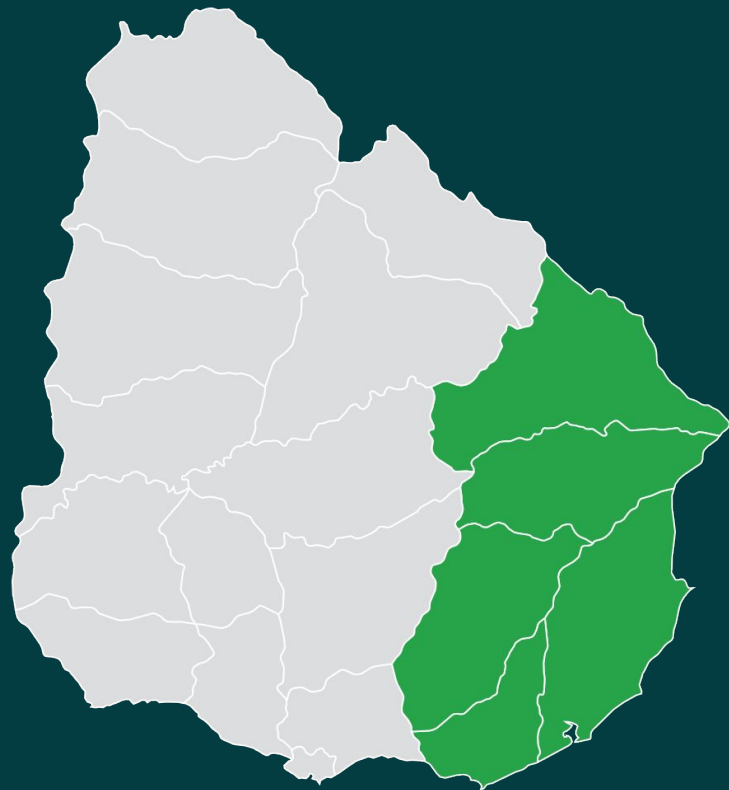
# Zona este

PRONÓSTICO EXTENDIDO A 7 DÍAS

Pronóstico agrometeorológico para:  
Maldonado, Lavalleja, Rocha, Treinta y Tres y Cerro Largo.



lanafil.com



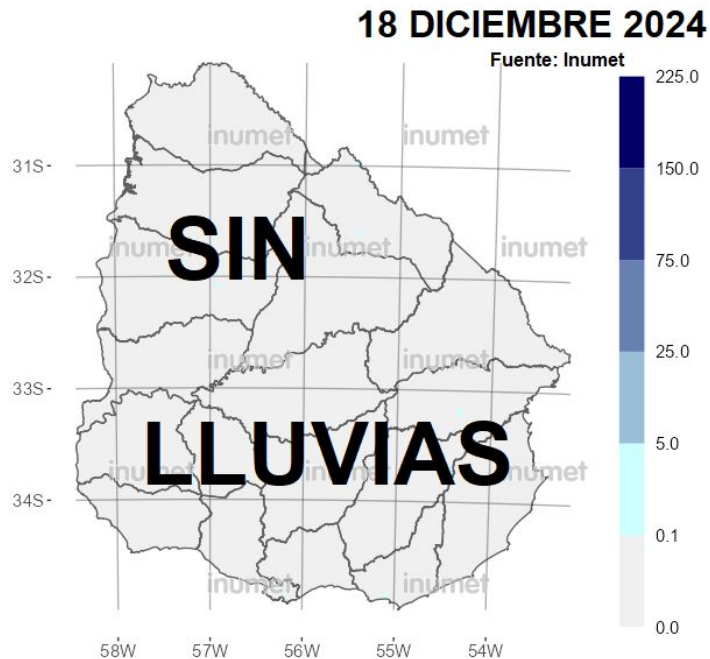
# Pronóstico extendido a 7 días **zona este.**



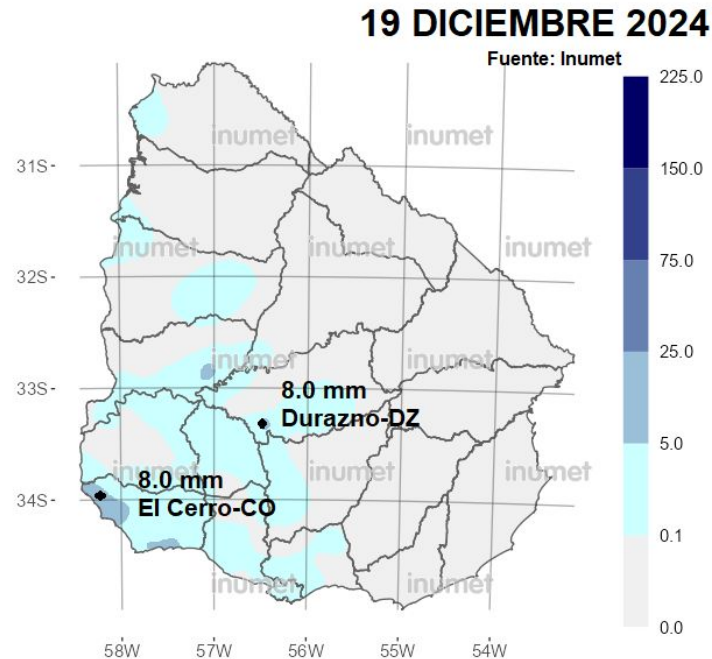
DÍA	MÍN	MÁX	ESTADO	PROMEDIO HUMEDAD	
Jueves 19	-°	25°	Templado en el día a fresco en la noche, nuboso e inestable con probables precipitaciones aisladas, mejorando y aclarando a parcialmente nuboso desde la noche. Vientos de 5 a 30 kilómetros por hora del sector noreste.	-%	80%
Viernes 20	18°	28°	Fresco y húmedo en la noche con neblinas a cálido y algo ventoso en el día, parcialmente nuboso a nuboso e inestable. Vientos de 15 a 35 kilómetros por hora del sector norte al sector suroeste con ráfagas superiores y hacia la noche del sector sur.	90%	60%
Sábado 21	15°	20°	Fresco y húmedo en la noche con neblinas a fresco y algo ventoso con tarde agradable en el día, parcialmente nuboso a nuboso e inestable. Vientos de 15 a 45 kilómetros por hora del sector sureste.	75%	60%
Domingo 22	12°	25°	Fresco y húmedo en la noche con neblinas a templado en el día, nuboso con tiempo mejorando y aclarando a algo nuboso. Vientos de 10 a 35 kilómetros por hora del sector sureste al sector noreste.	80%	50%
Lunes 23	15°	28°	Fresco y húmedo en la noche a cálido en el día, algo a parcialmente nuboso desde la noche.	85%	50%
Martes 24	17°	26°	Fresco y húmedo en la noche con neblinas a templado con tarde cálida en el día, parcialmente nuboso a nuboso e inestable en la tarde o noche con probables precipitaciones aisladas.	90%	70%
Miércoles 25	16°	25°	Fresco y húmedo en la noche con neblinas a templado en el día, parcialmente nuboso con períodos de nuboso e inestable.	90%	65%

MAÑANA TARDE

# Mapas de lluvias registradas en las últimas 48 horas sobre el territorio uruguayo.

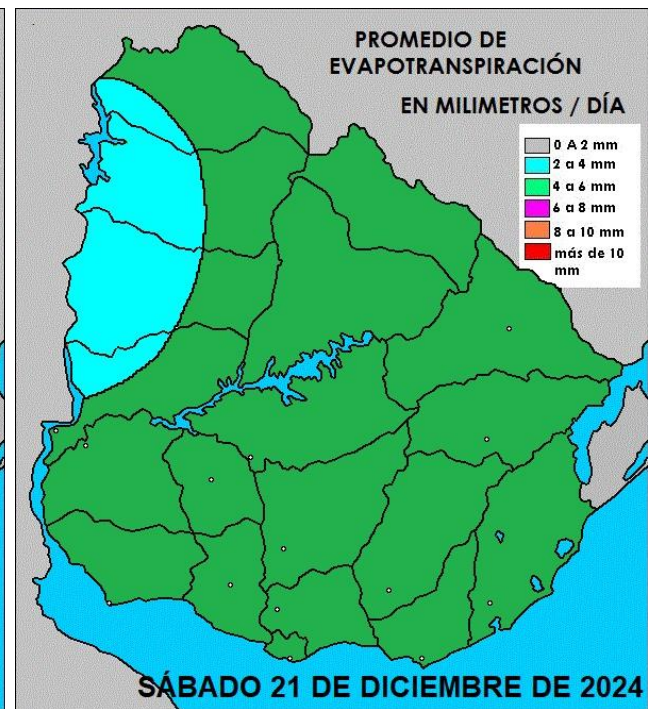
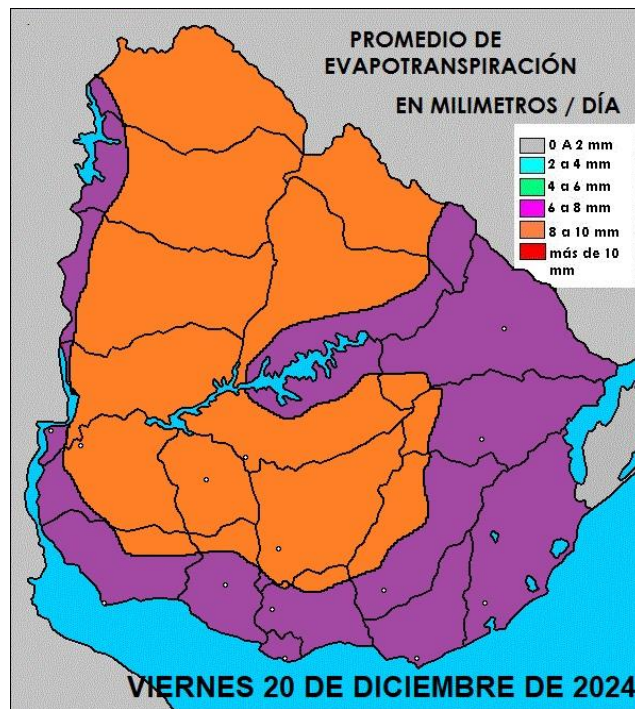
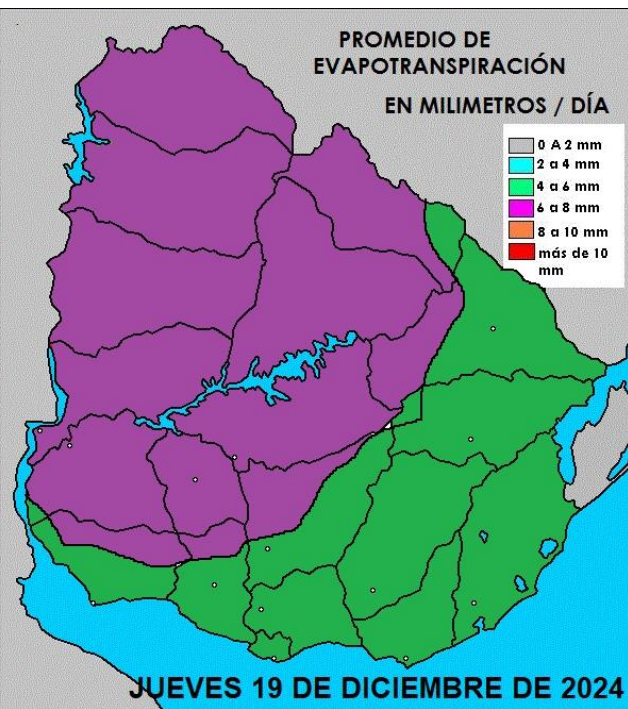


**MAPA 1** Máxima nacional: No se registraron precipitaciones sobre el territorio uruguayo.



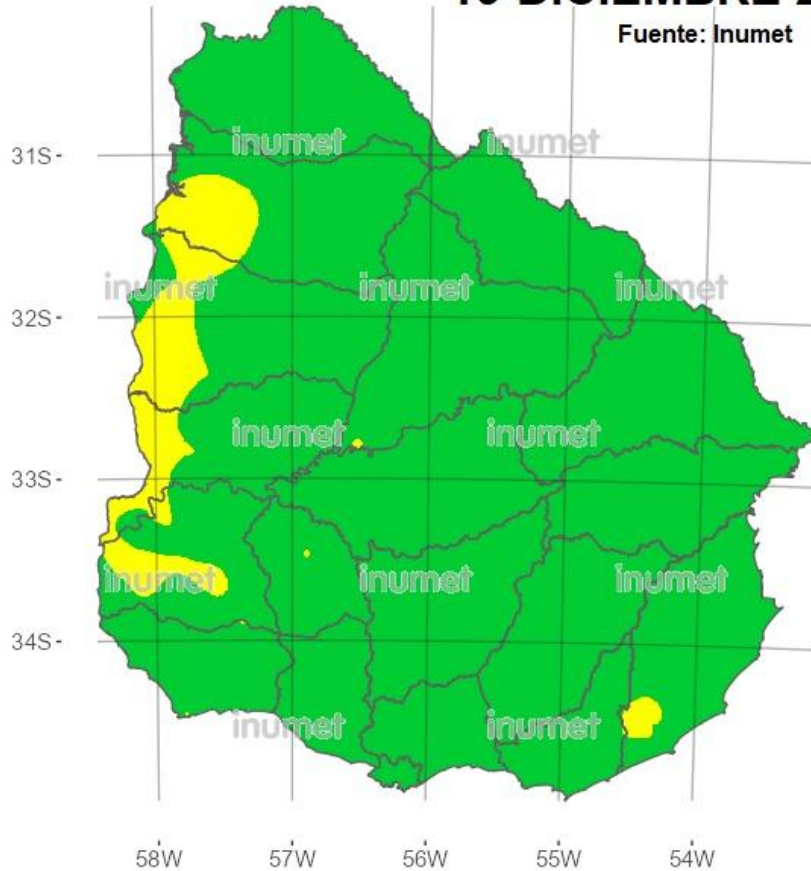
**MAPA 2** Máxima nacional: 8.0 mm en ciudad de Durazno y El Cerro-depto de Colonia.

# Pronóstico de evapotranspiración en las próximas 3 jornadas en milímetros diarios (Tanque A).



19 DICIEMBRE 2024

Fuente: Inumet



■ Riesgo bajo ■ Riesgo medio ■ Riesgo alto ■ Riesgo muy alto



# Riesgo de incendio forestal.

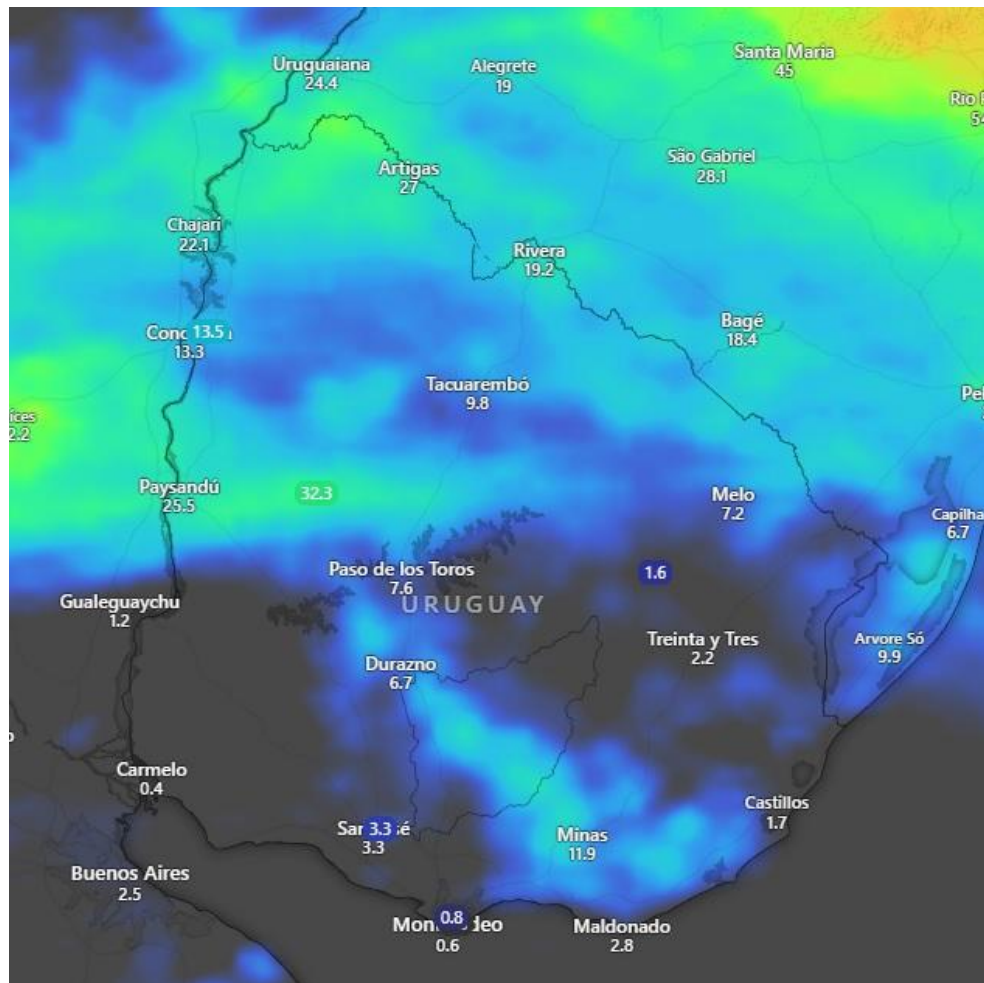
FECHA: Jueves 19 de diciembre.

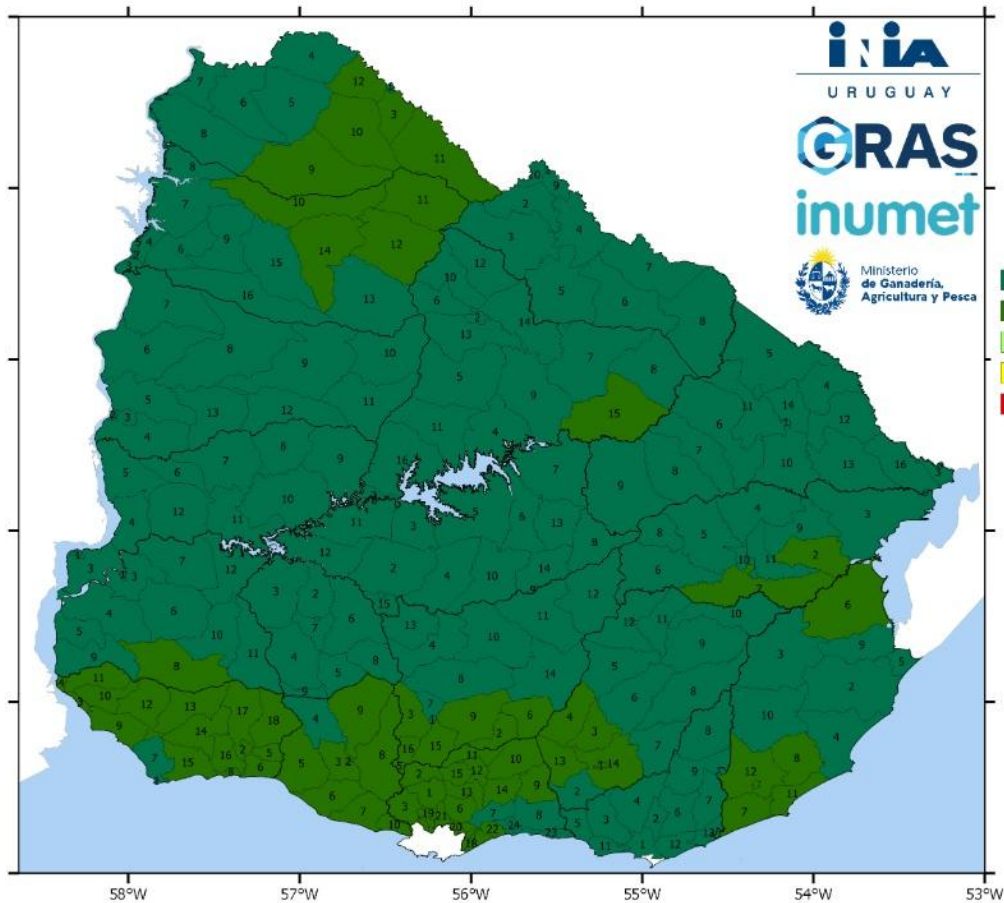
Fuente: Inumet

# Precipitaciones previstas a 5 días

Del mediodía del jueves 19/12 al mediodía del martes 24/12.

Fuente: Modelo ECMWF-Windy





**inia**  
URUGUAY

**GRAS**  
inumet

Ministerio  
de Ganadería,  
Agricultura y Pesca

**Lanafil**   
Cultivando Confianza

# Porcentaje de disponibilidad de agua en los suelos.

1° DECADA DE DICIEMBRE DE 2024.

Domingo 1° al martes 10.

Fuente: INUMET

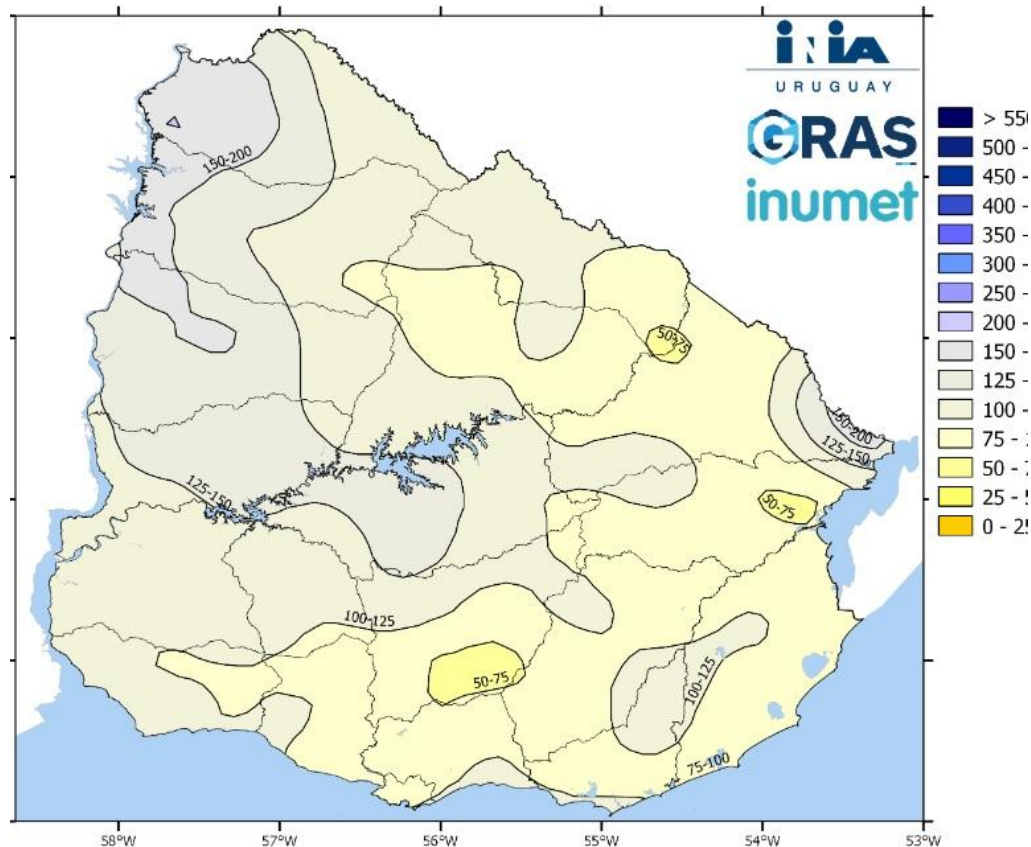
**NUEVO**



# Registro de lluvias acumuladas y desvíos mensuales.

Fuente: INIA GRAS-INUMET  
Noviembre 2024

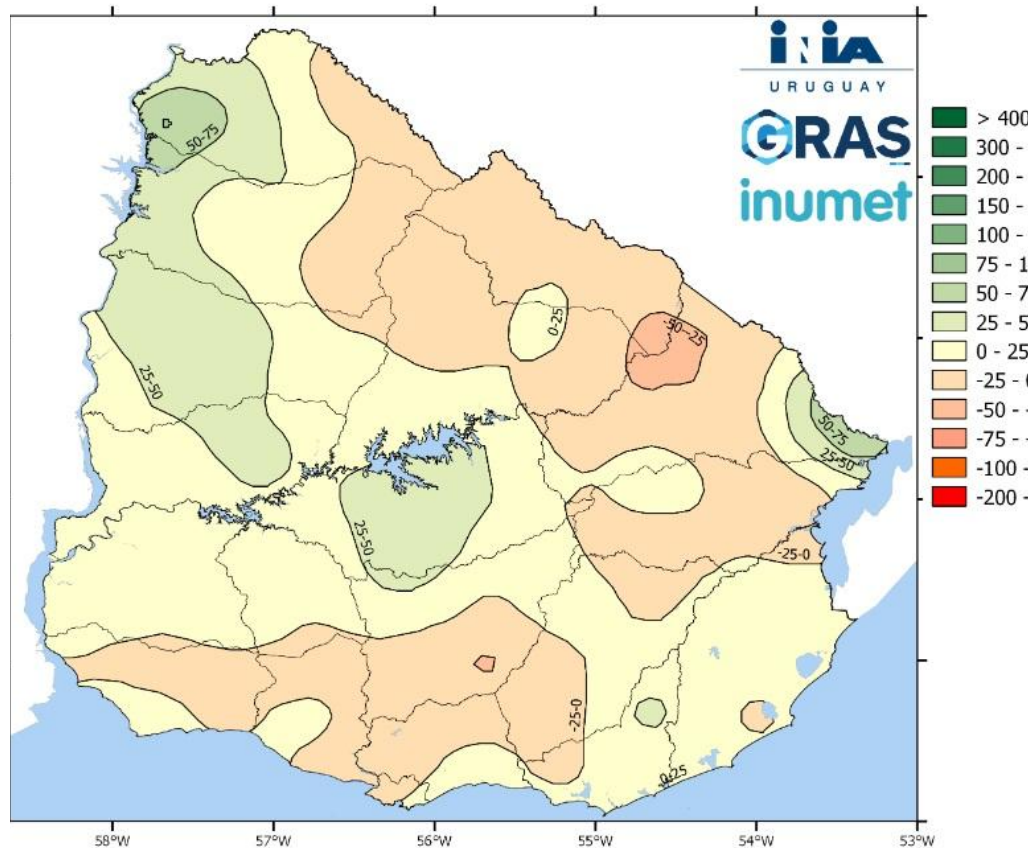
**NUEVO**



# Anomalías mensuales.

Fuente: INIA GRAS-INUMET.

Noviembre 2024

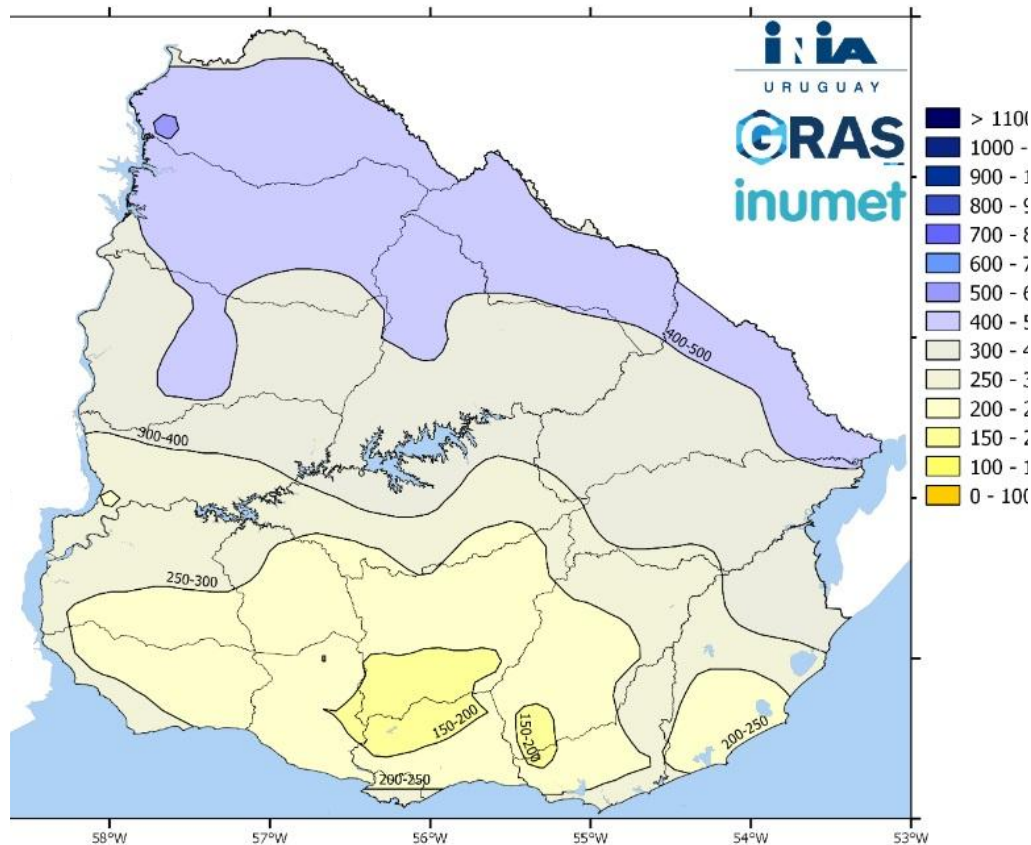




# Lluvias por trimestre.

Fuente: INIA GRAS-INUMET.

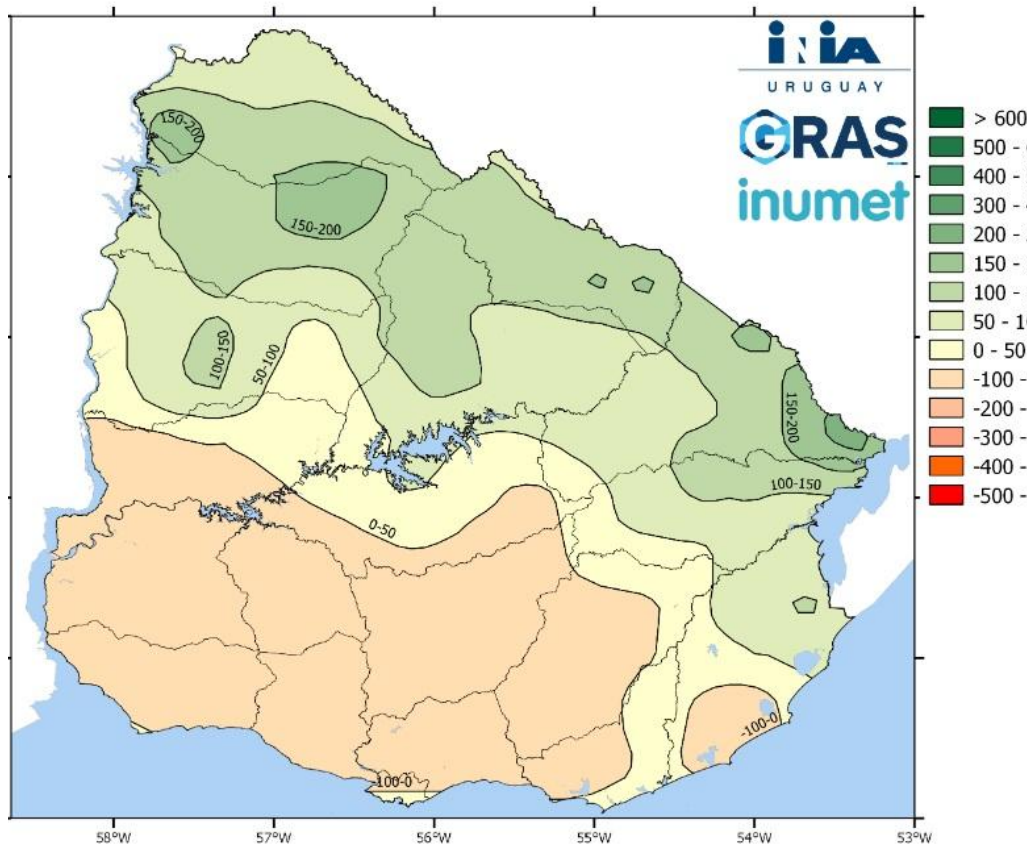
Setiembre-Octubre-Noviembre de  
2024



# Anomalía último trimestre

Fuente: INIA GRAS-INUMET.

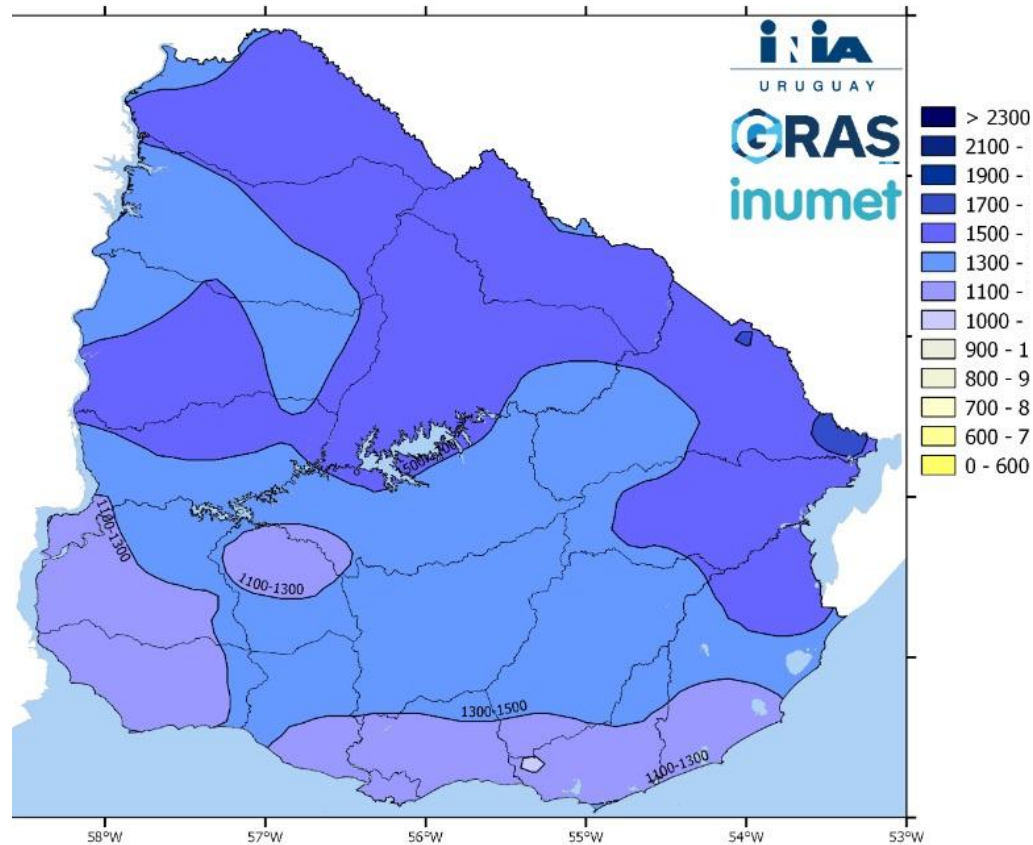
Setiembre-Octubre-Noviembre de  
2024



# Acumulada durante el año 2024.

Fuente: INIA GRAS-INUMET.

Hasta el día sábado 30 de noviembre.

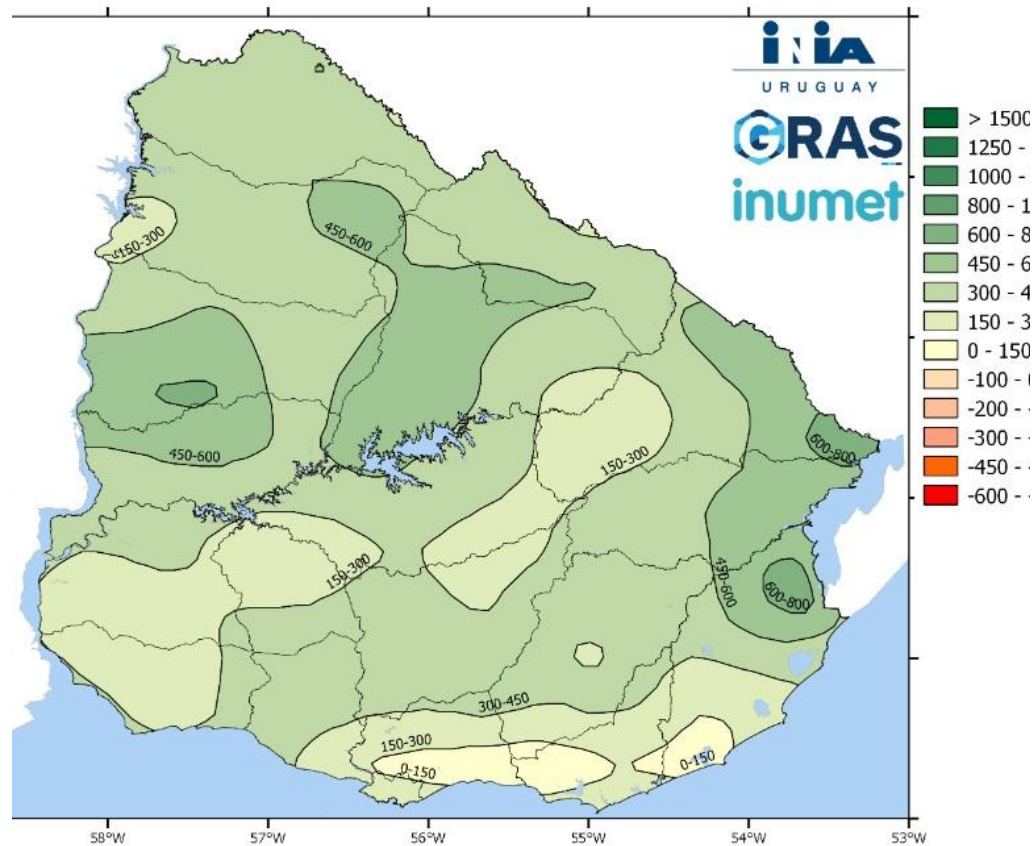




# Anomalía año 2024.

Fuente: INIA GRAS-INUMET.

Hasta el día sábado 30 de  
noviembre.





# EL PRÓXIMO INFORME METEOROLÓGICO SE EMITIRÁ EL DÍA Jueves 26 de diciembre de 2024

Pronóstico  
agrometeorológico  
zona este.



[lanafil.com](http://lanafil.com)

José María Rodríguez  
[nimbusat@gmail.com](mailto:nimbusat@gmail.com)  
+598 96 800 323