



Pronóstico Agrometeorológico zona norte.



lanafil.com



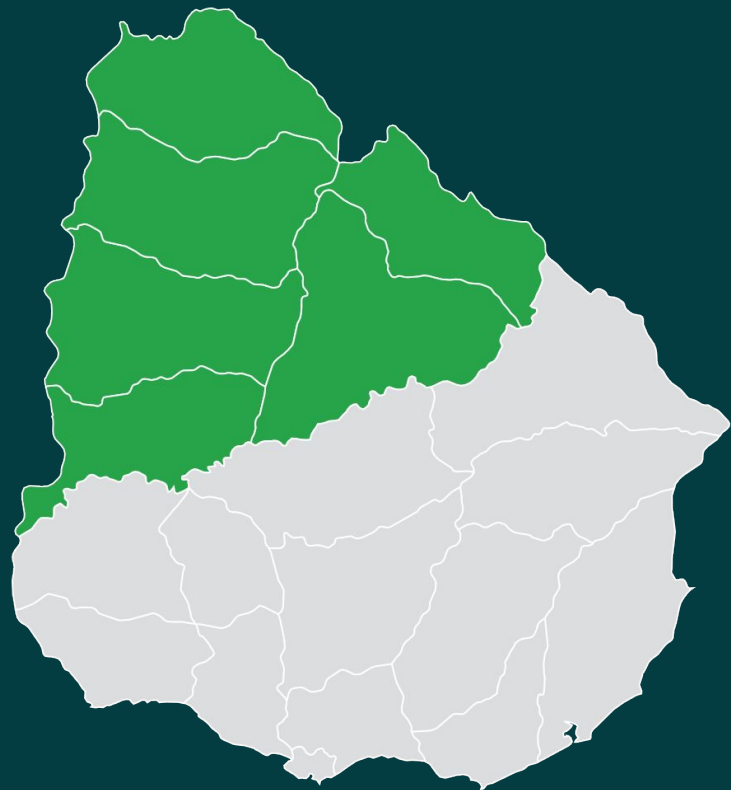
Zona norte

PRONÓSTICO EXTENDIDO A 7 DÍAS

Pronóstico agrometeorológico para:
Artigas, Salto, Paysandú, Río Negro, Tacuarembó y Rivera.



lanafil.com



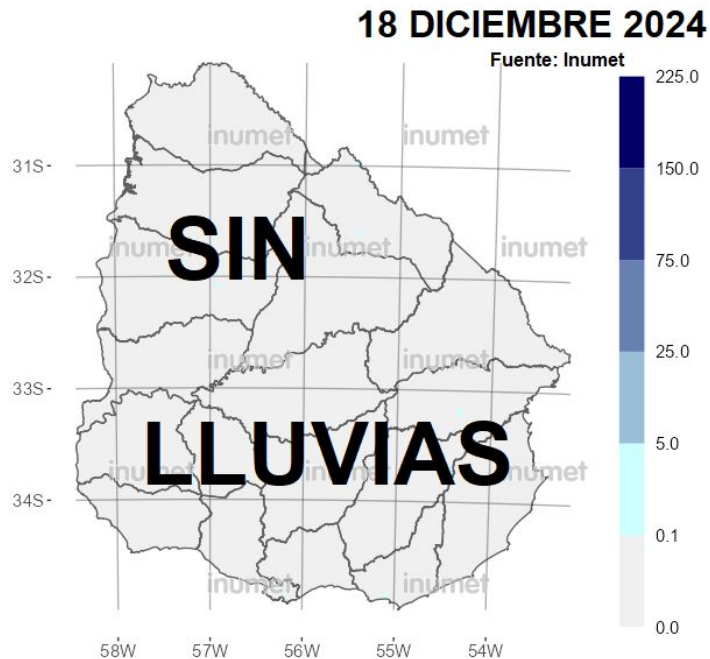
Pronóstico extendido a 7 días **zona norte.**



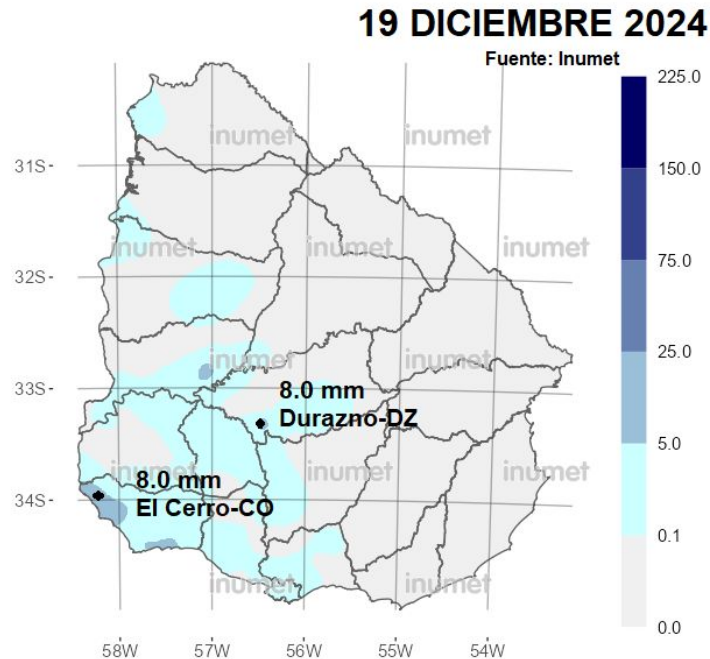
DÍA	MÍN	MÁX	ESTADO	PROMEDIO HUMEDAD	
Jueves 19	-°	30°	Cálido en el día a templado en la noche, nuboso e inestable con probables precipitaciones aisladas, mejorando y aclarando a parcialmente nuboso. Vientos de 2 a 25 kilómetros por hora de direcciones variables afirmándose del sector norte.	-%	65%
Viernes 20	17°	35°	Fresco y húmedo en la noche con neblinas a caluroso con tarde seca en el día, algo o parcialmente nuboso. Vientos de 5 a 25 kilómetros por hora del sector norte al sector suroeste y hacia la noche del sector sureste.	85%	35%
Sábado 21	18°	25°	Fresco y húmedo en la noche con neblinas a templado en el día, parcialmente nuboso a nuboso e inestable con probables precipitaciones y tormentas. Vientos de 15 a 40 kilómetros por hora del sector sureste.	75%	50%
Domingo 22	13°	31°	Fresco y húmedo en la noche con neblinas a cálido con tarde calurosa y seca en el día, nuboso e inestable en la madrugada, luego mejorando y aclarando a algo nuboso. Vientos de 5 a 35 kilómetros por hora del sector sureste al sector este hacia la noche.	85%	35%
Lunes 23	16°	34°	Fresco y húmedo en la noche a caluroso en el día, algo a parcialmente nuboso desde la tarde.	85%	45%
Martes 24	18°	33°	Fresco y húmedo en la noche con neblinas a cálido con tarde calurosa en el día, parcialmente nuboso a nuboso e inestable en la tarde.	85%	60%
Miércoles 25	20°	35°	Templado y húmedo en la noche con neblinas a caluroso en el día, parcialmente nuboso.	85%	50%

MAÑANA TARDE

Mapas de lluvias registradas en las últimas 48 horas sobre el territorio uruguayo.

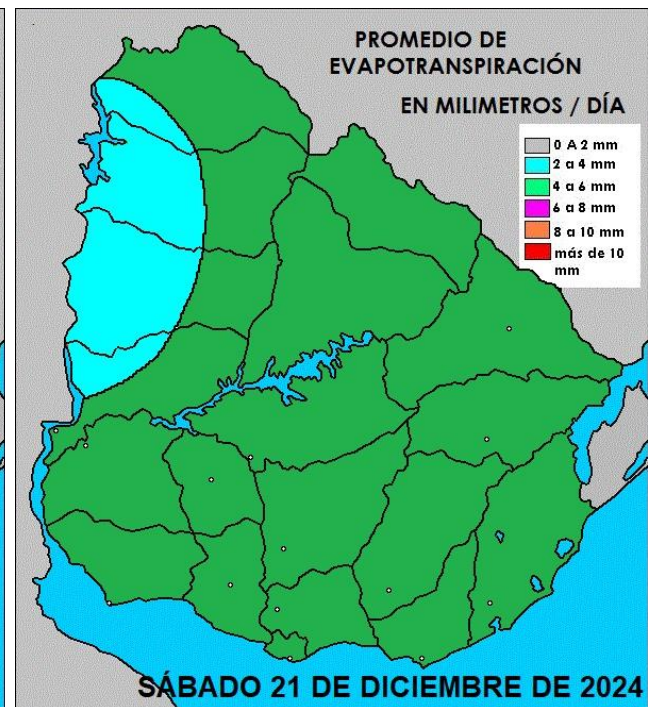
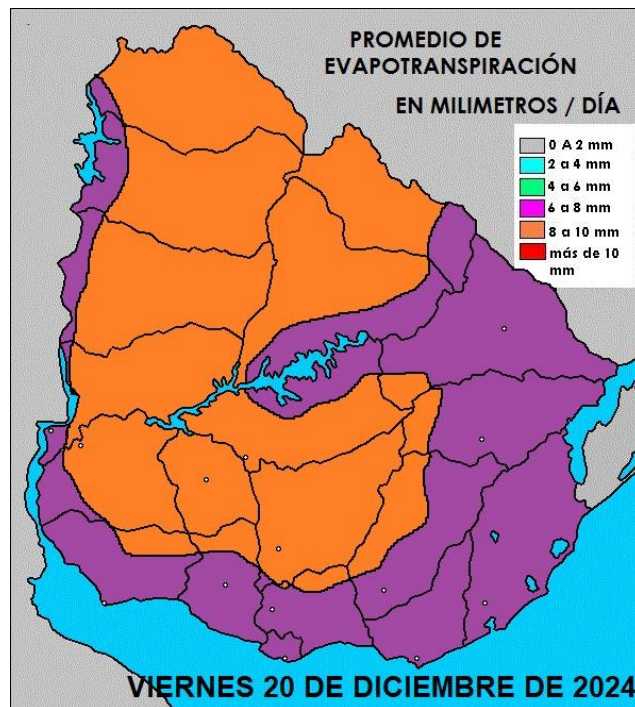
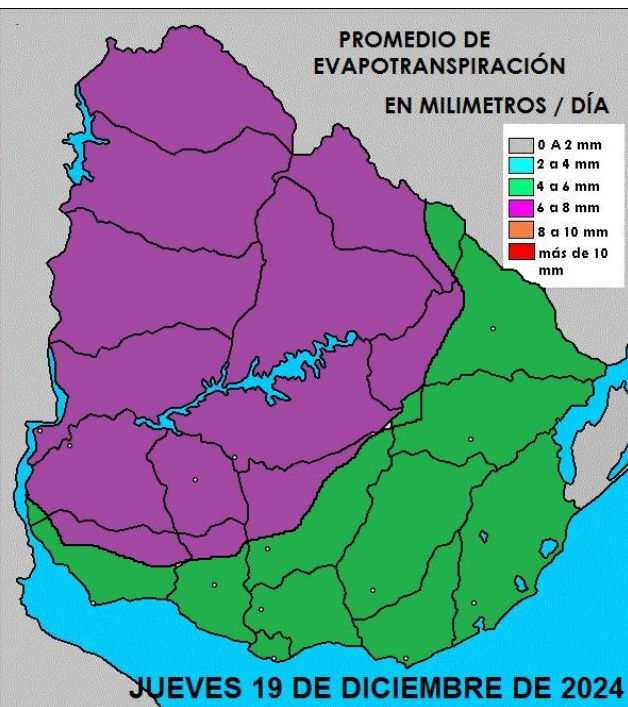


MAPA 1 Máxima nacional: No se registraron precipitaciones sobre el territorio uruguayo.



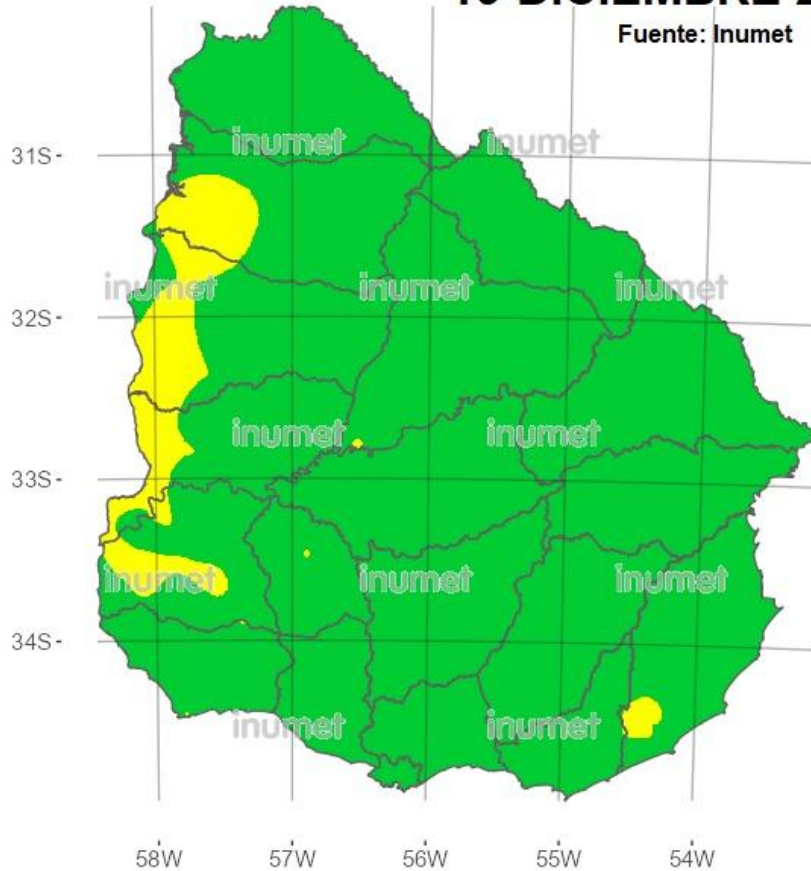
MAPA 2 Máxima nacional: 8.0 mm en ciudad de Durazno y El Cerro-depto de Colonia.

Pronóstico de evapotranspiración en las próximas 3 jornadas en milímetros diarios (Tanque A).



19 DICIEMBRE 2024

Fuente: Inumet



■ Riesgo bajo ■ Riesgo medio ■ Riesgo alto ■ Riesgo muy alto



Riesgo de incendio forestal.

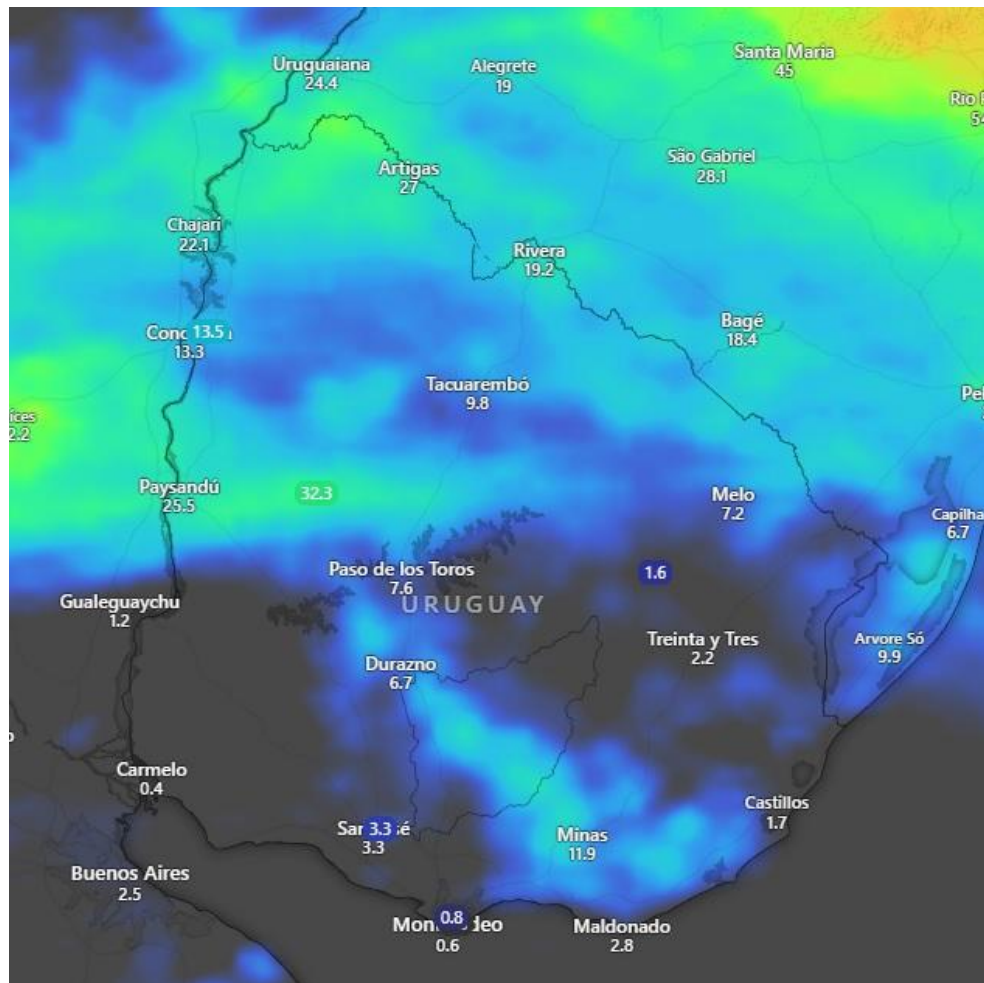
FECHA: Jueves 19 de diciembre.

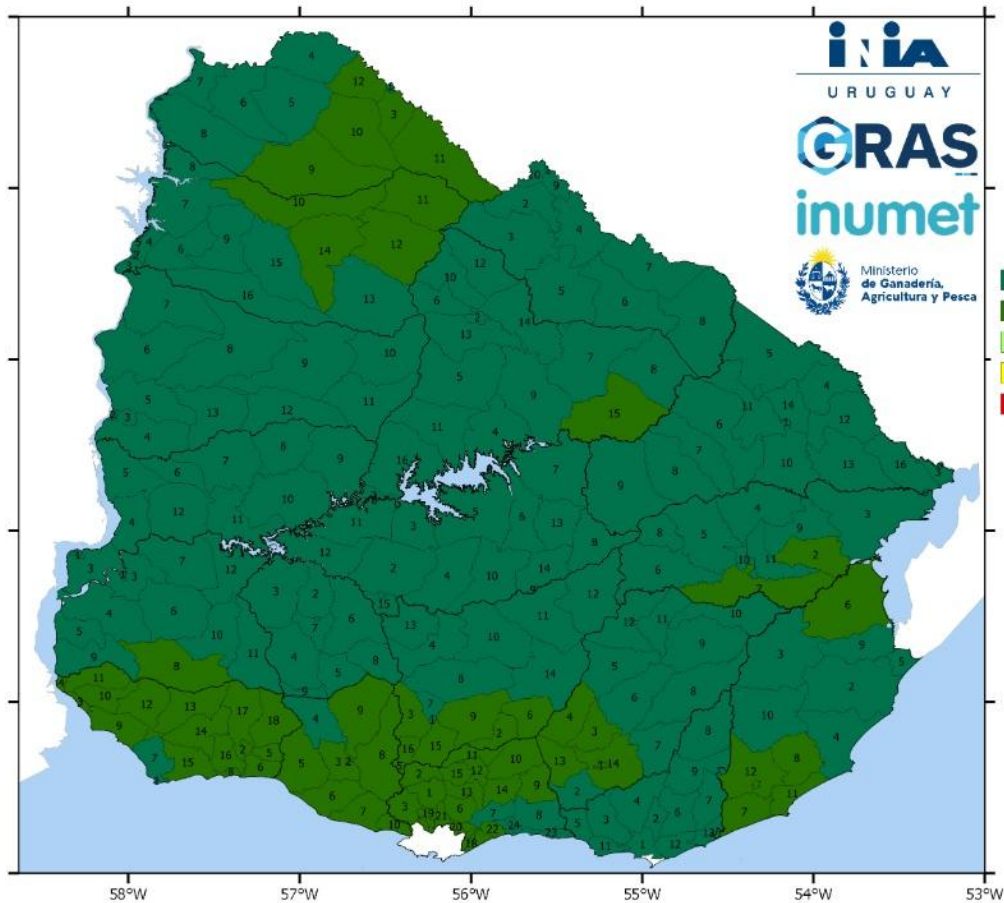
Fuente: Inumet

Precipitaciones previstas a 5 días

Del mediodía del jueves 19/12 al mediodía del martes 24/12.

Fuente: Modelo ECMWF-Windy





inia
URUGUAY

GRAS
inumet

Ministerio
de Ganadería,
Agricultura y Pesca



Porcentaje de disponibilidad de agua en los suelos.

1° DECADA DE DICIEMBRE DE 2024.

Domingo 1° al martes 10.

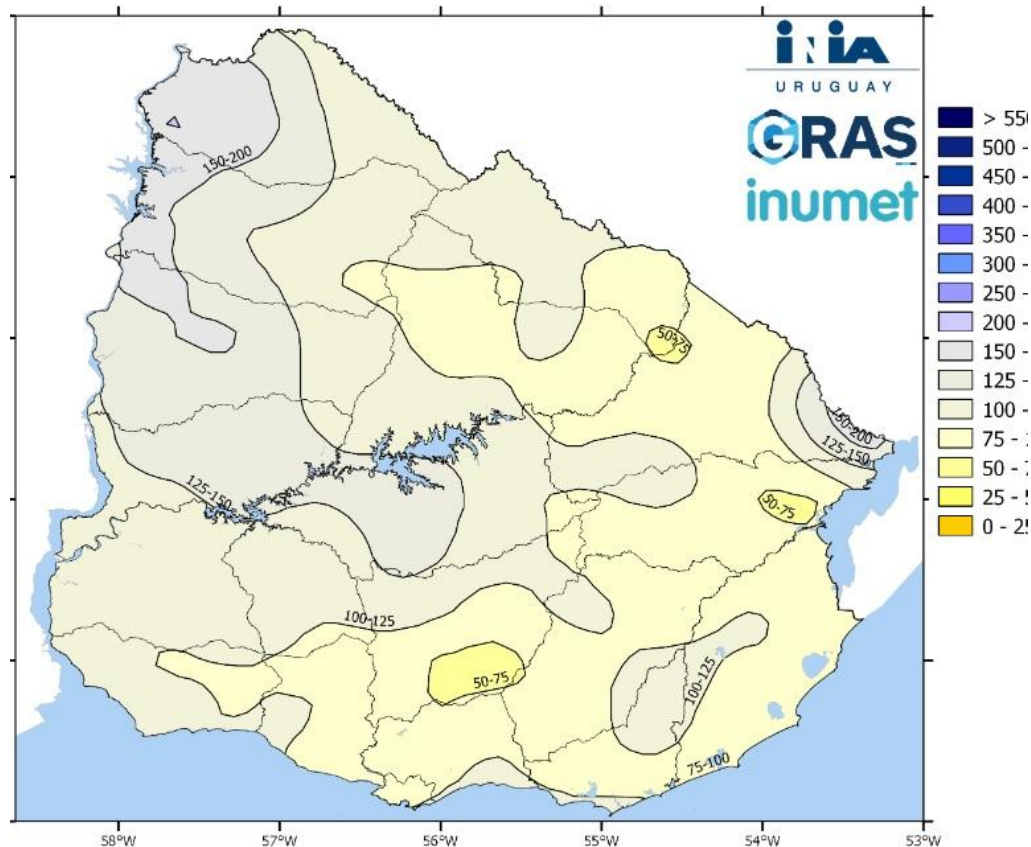
Fuente: INUMET

NUEVO

Registro de lluvias acumuladas y desvíos mensuales.

Fuente: INIA GRAS-INUMET
Noviembre 2024

NUEVO

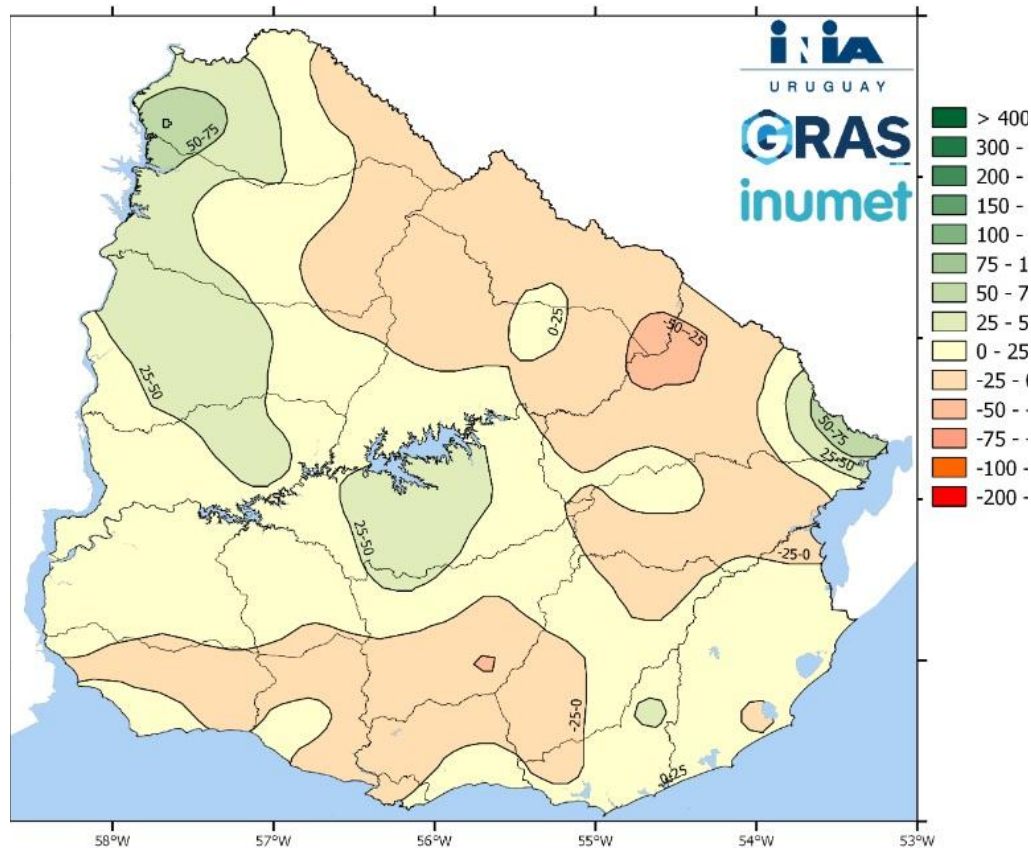




Anomalías mensuales.

Fuente: INIA GRAS-INUMET.

Noviembre 2024

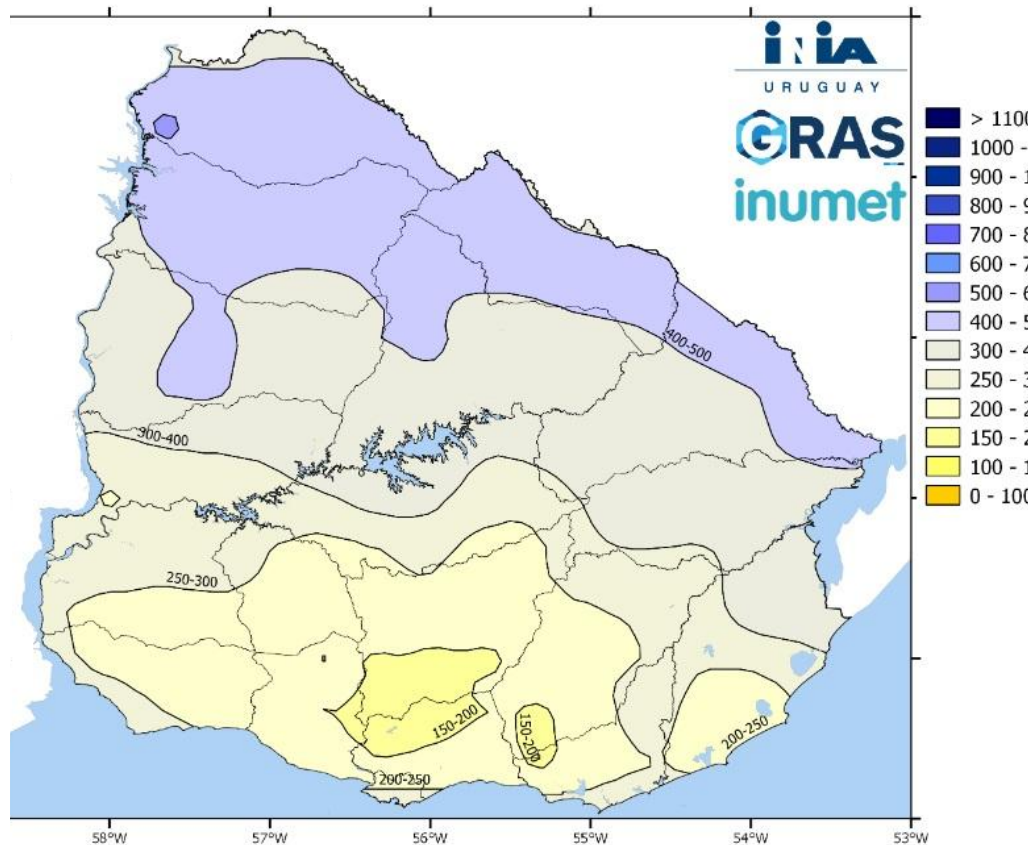




Lluvias por trimestre.

Fuente: INIA GRAS-INUMET.

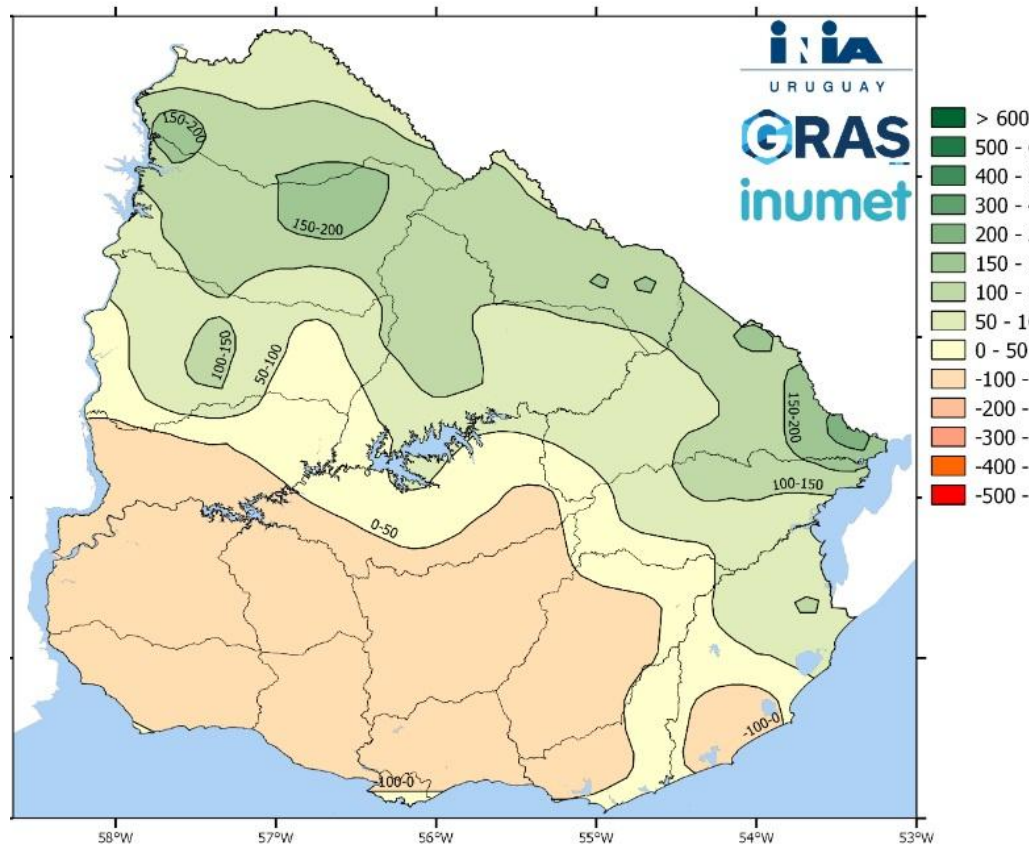
Setiembre-Octubre-Noviembre de
2024



Anomalía último trimestre

Fuente: INIA GRAS-INUMET.

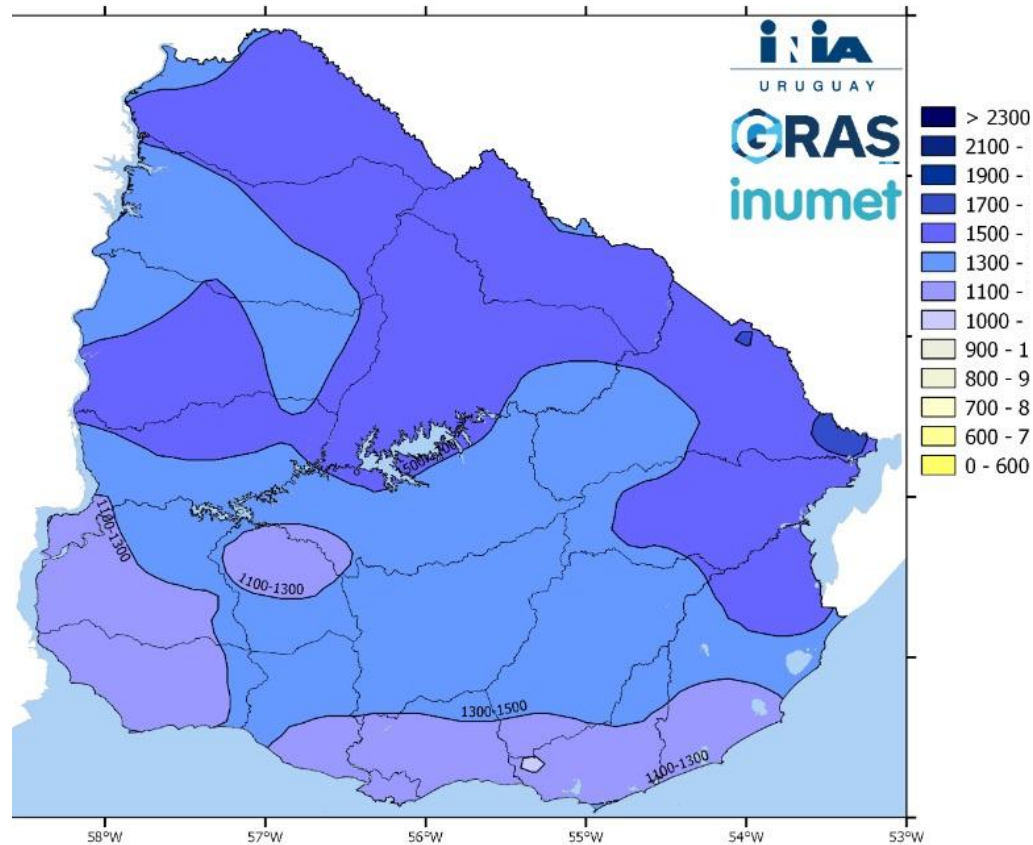
Setiembre-Octubre-Noviembre de
2024



Acumulada durante el año 2024.

Fuente: INIA GRAS-INUMET.

Hasta el día sábado 30 de noviembre.

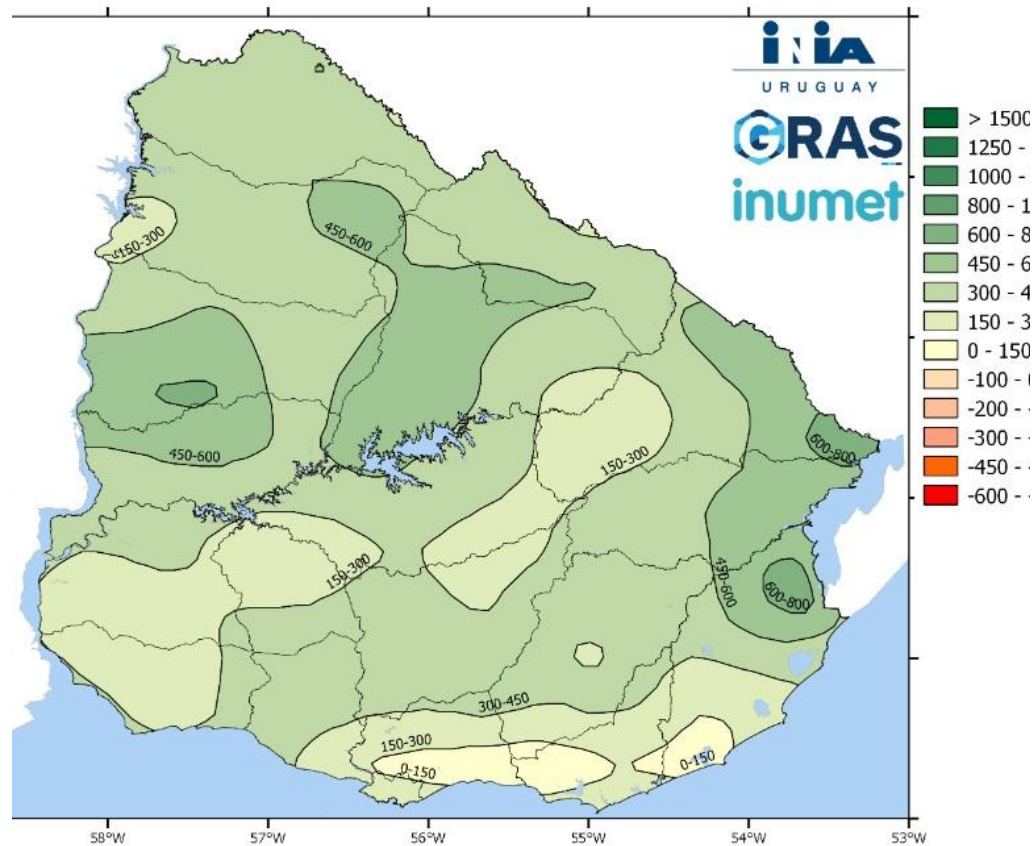




Anomalía año 2024.

Fuente: INIA GRAS-INUMET.

Hasta el día sábado 30 de
noviembre.





EL PRÓXIMO INFORME METEOROLÓGICO SE EMITIRÁ EL DÍA Jueves 26 de diciembre de 2024

Pronóstico
agrometeorológico
zona norte.



lanafil.com

José María Rodríguez
nimbusat@gmail.com
+598 96 800 323