



# Pronóstico Agrometeorológico zona centro.



[lanafil.com](http://lanafil.com)



# Zona centro

**PRONÓSTICO EXTENDIDO A 7 DÍAS**

Pronóstico agrometeorológico para:  
Soriano, Flores, Durazno y Florida.



lanafil.com



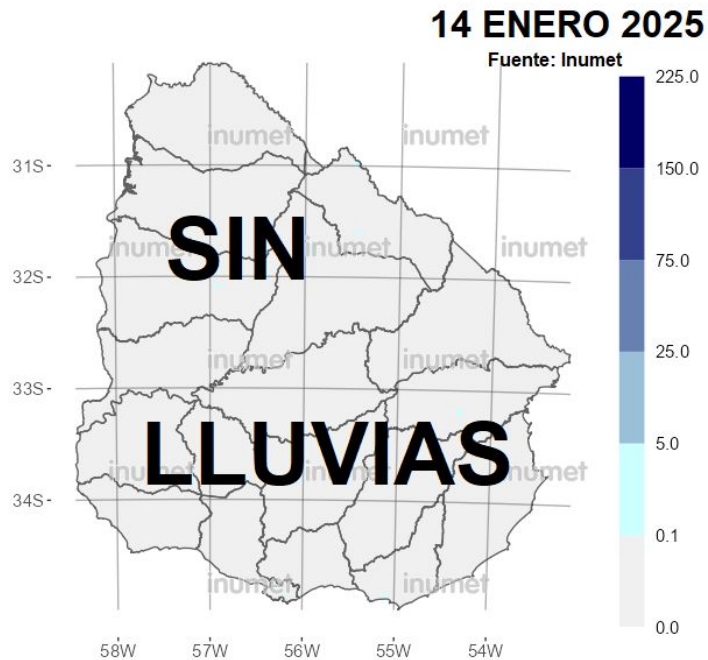
# Pronóstico extendido a 7 días **zona centro.**



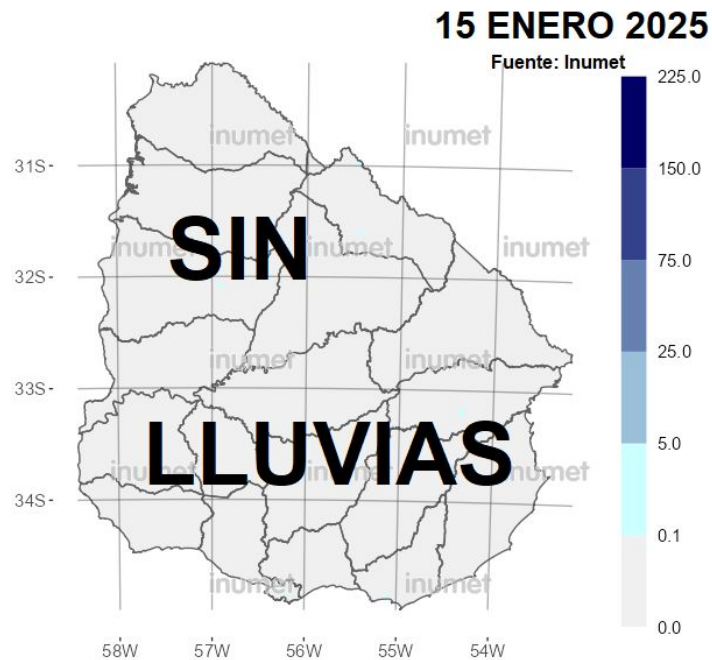
DÍA	MÍN	MÁX	ESTADO	PROMEDIO HUMEDAD	
Miércoles 15	-°	35°	Cálido a caluroso con tarde seca en el día a cálido en la noche, algo o parcialmente nuboso. Vientos de 5 a 25 kilómetros por hora del sector noreste con períodos del sector este.	-%	25%
Jueves 16	21°	38°	Templado y húmedo en la noche a caluroso con tarde sofocante en el día, algo nuboso con períodos de nuboso e inestable con probables precipitaciones y tormentas aisladas en la tarde. Vientos de 5 a 30 kilómetros por hora del sector noreste con períodos del sector este.	70%	25%
Viernes 17	23°	38°	Cálido a templado y húmedo en la noche a caluroso con tarde sofocante en el día, algo nuboso con períodos de nuboso e inestable con probables precipitaciones y tormentas aisladas. Vientos de 5 a 30 kilómetros por hora del sector noreste al sector sureste.	70%	30%
Sábado 18	21°	32°	Templado y húmedo en la noche a caluroso y luego cálido en el día, parcialmente nuboso a nuboso e inestable con probables precipitaciones y tormentas aisladas desde el mediodía. Vientos de 10 a 35 kilómetros por hora del sector sureste.	75%	50%
Domingo 19	20°	27°	Templado y húmedo en la noche a cálido y luego templado en el día, nuboso, húmedo e inestable con probables precipitaciones y tormentas, mejorando desde la noche.	85%	70%
Lunes 20	14°	29°	Fresco y húmedo en la noche a cálido en el día, nuboso y aclarando a algo nuboso.	85%	40%
Martes 21	15°	32°	Fresco y húmedo en la noche a cálido con tarde calurosa y seca en el día, algo nuboso o despejado.	80%	25%

MAÑANA TARDE

# Mapas de lluvias registradas en las últimas 48 horas sobre el territorio uruguayo.

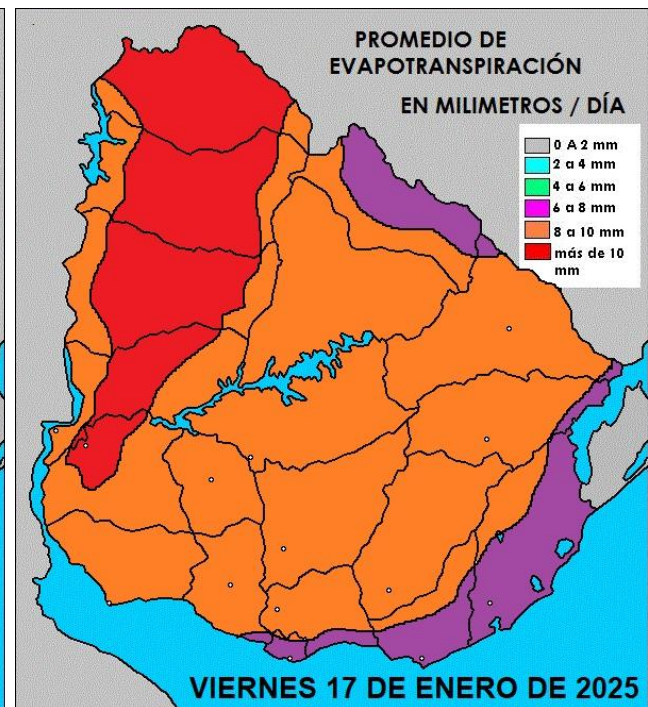
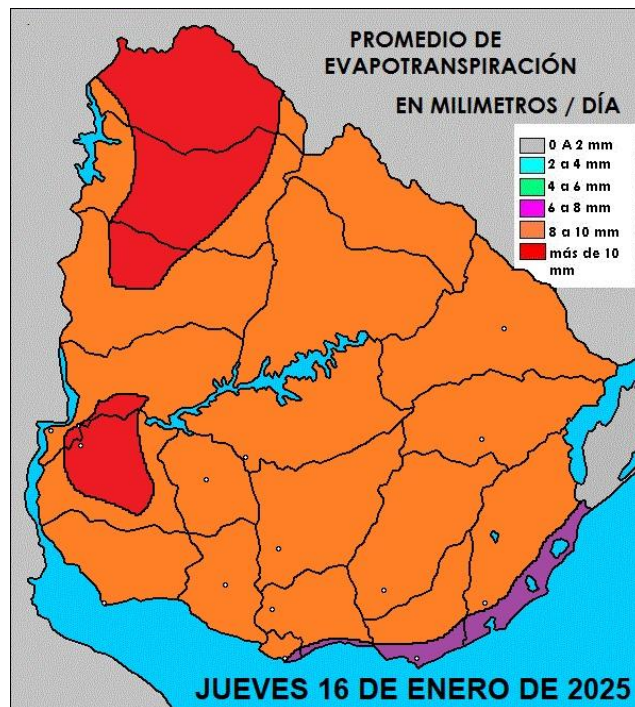
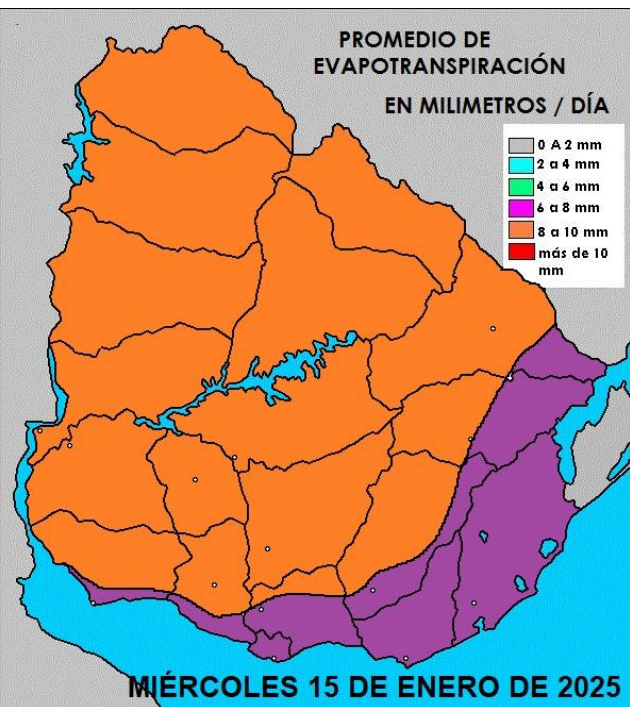


**MAPA 1** Máxima nacional: No se registraron precipitaciones sobre el territorio uruguayo.



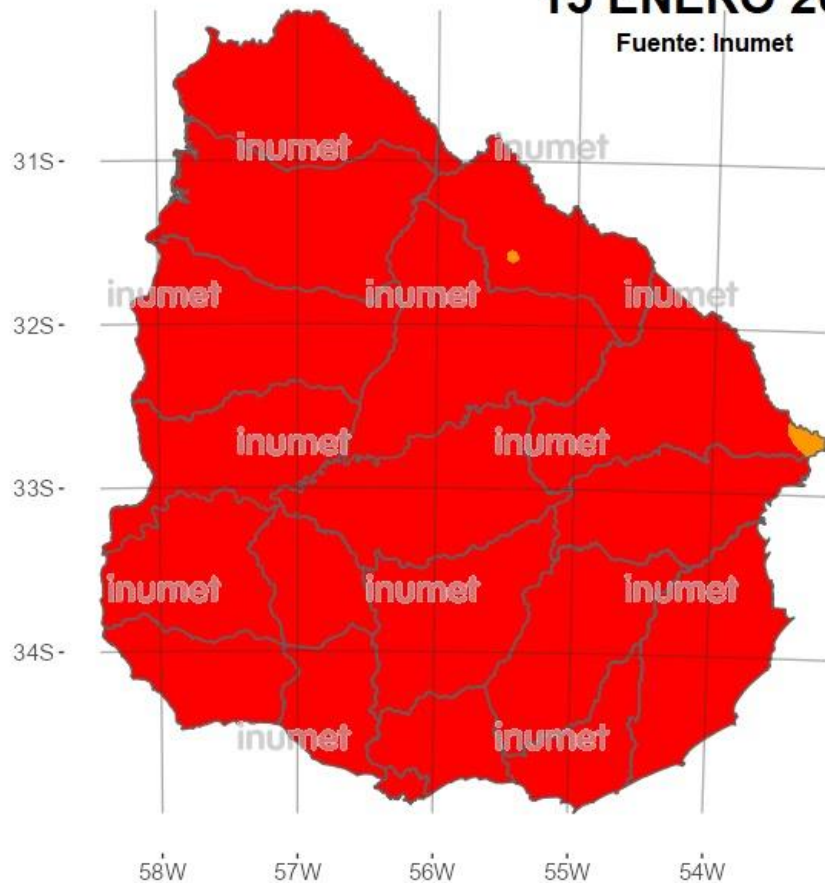
**MAPA 2** Máxima nacional: No se registraron precipitaciones sobre el territorio uruguayo.

# Pronóstico de evapotranspiración en las próximas 3 jornadas en milímetros diarios (Tanque A).



15 ENERO 2025

Fuente: Inumet



■ Riesgo bajo ■ Riesgo medio ■ Riesgo alto ■ Riesgo muy alto



# Riesgo de incendio forestal.

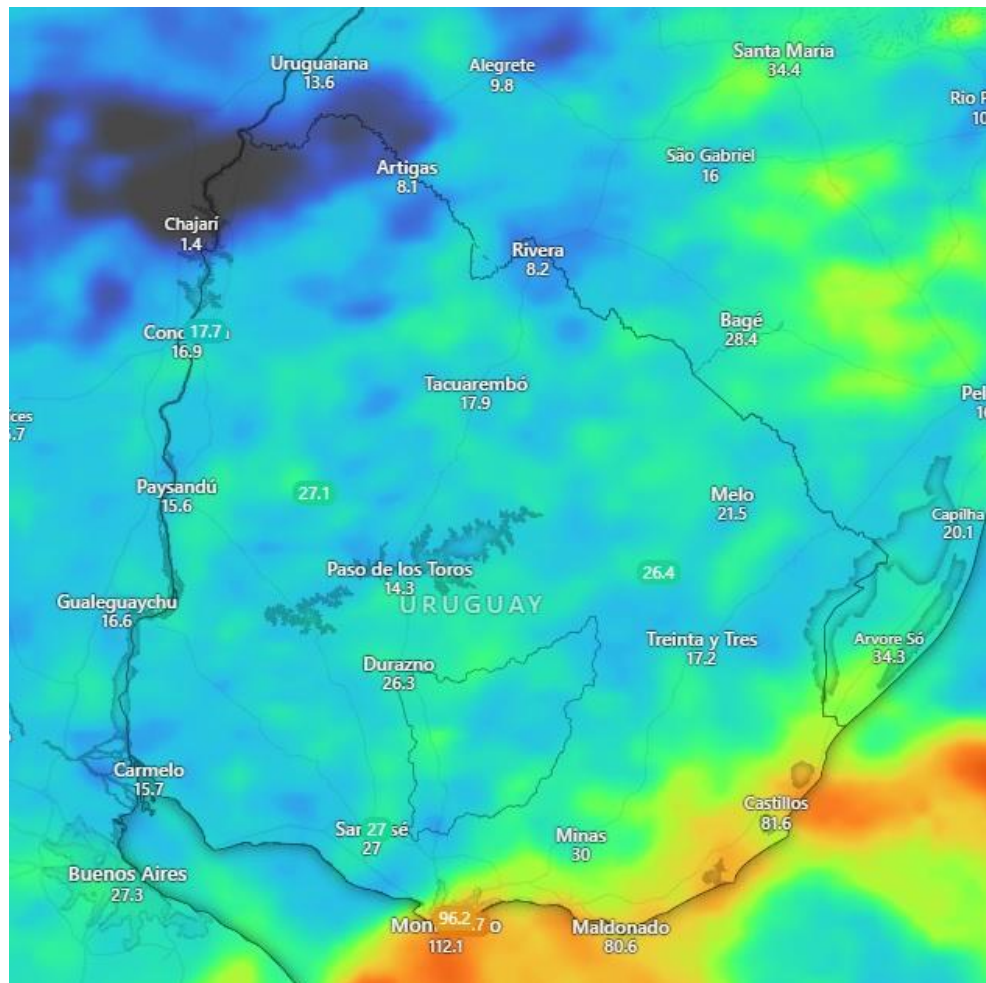
FECHA: Miércoles 15 de enero de 2025.

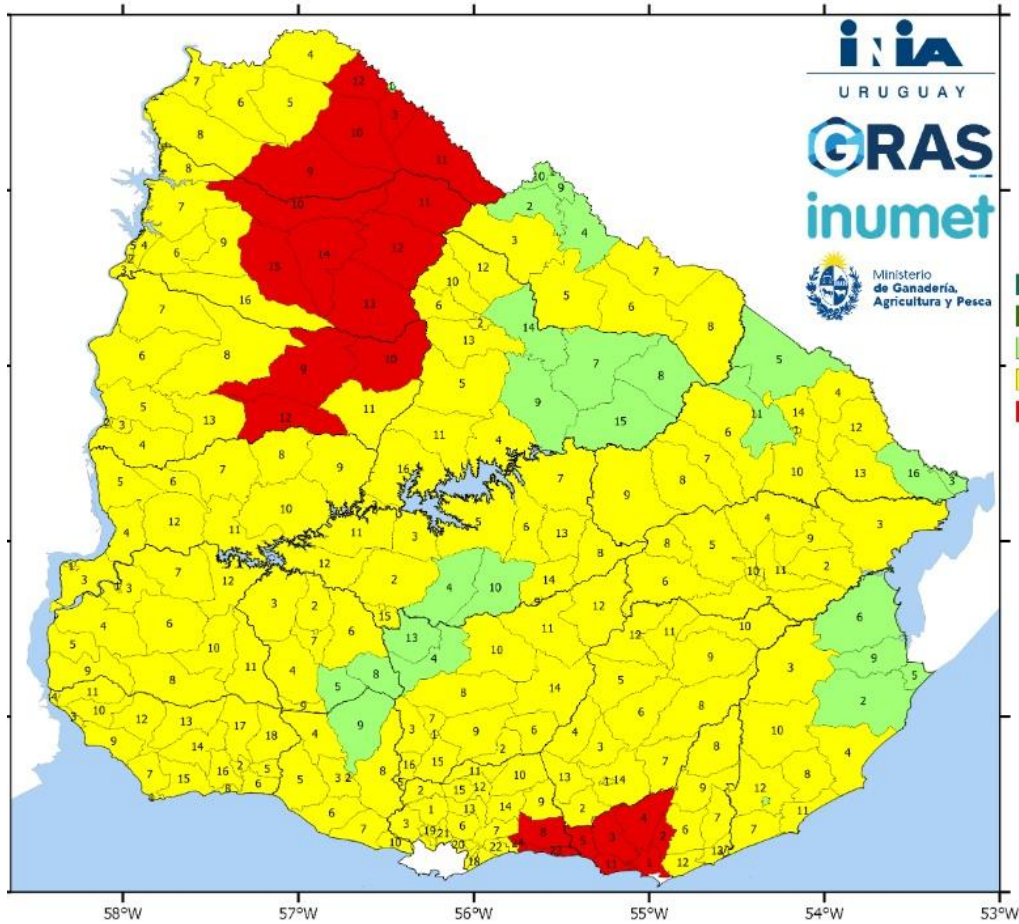
Fuente: Inumet

# Precipitaciones previstas a 5 días

Del mediodía del miércoles 15/1 al mediodía del lunes 20/1.

Fuente: Modelo ECMWF-Windy





# Porcentaje de disponibilidad de agua en los suelos.

- 81
- 61
- 41
- 21
- 0 -

1° DECADA DE ENERO DE 2025.  
Miércoles 1° al viernes 10 .

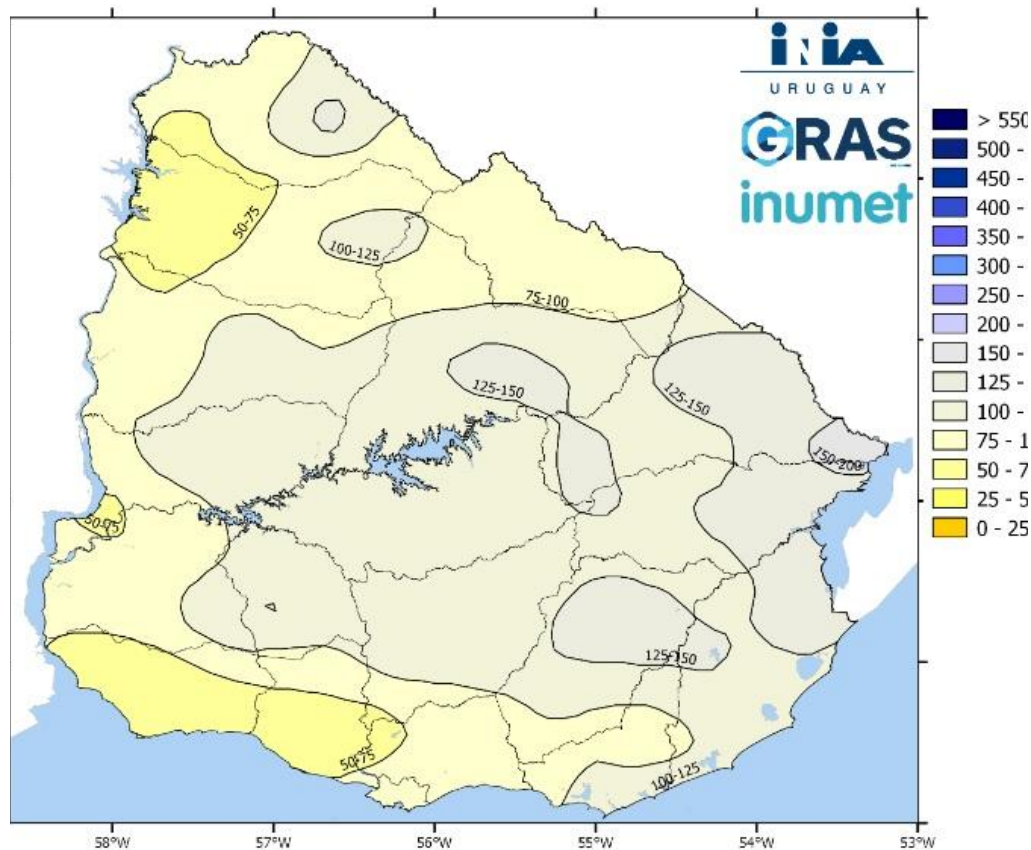
Fuente: INUMET

**NUEVO**



# Registro de lluvias acumuladas y desvíos mensuales.

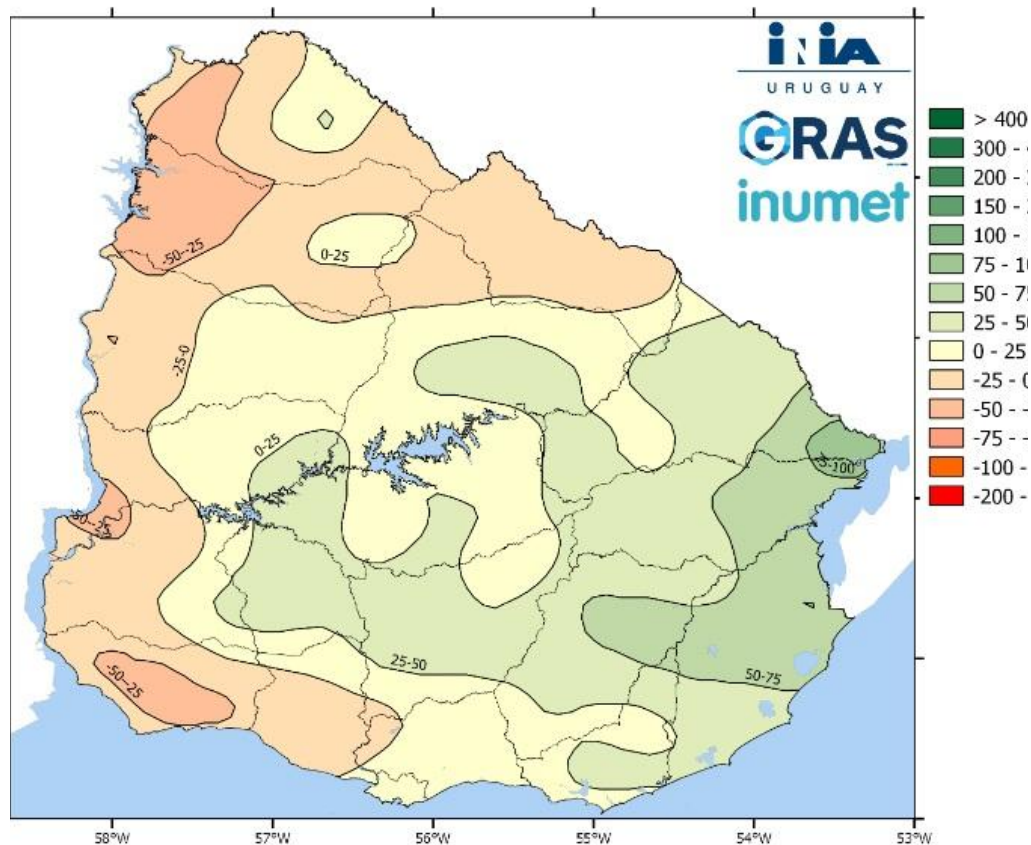
Fuente: INIA GRAS/INUMET  
Diciembre 2024



# Anomalías mensuales.

Fuente: INIA GRAS-INUMET.

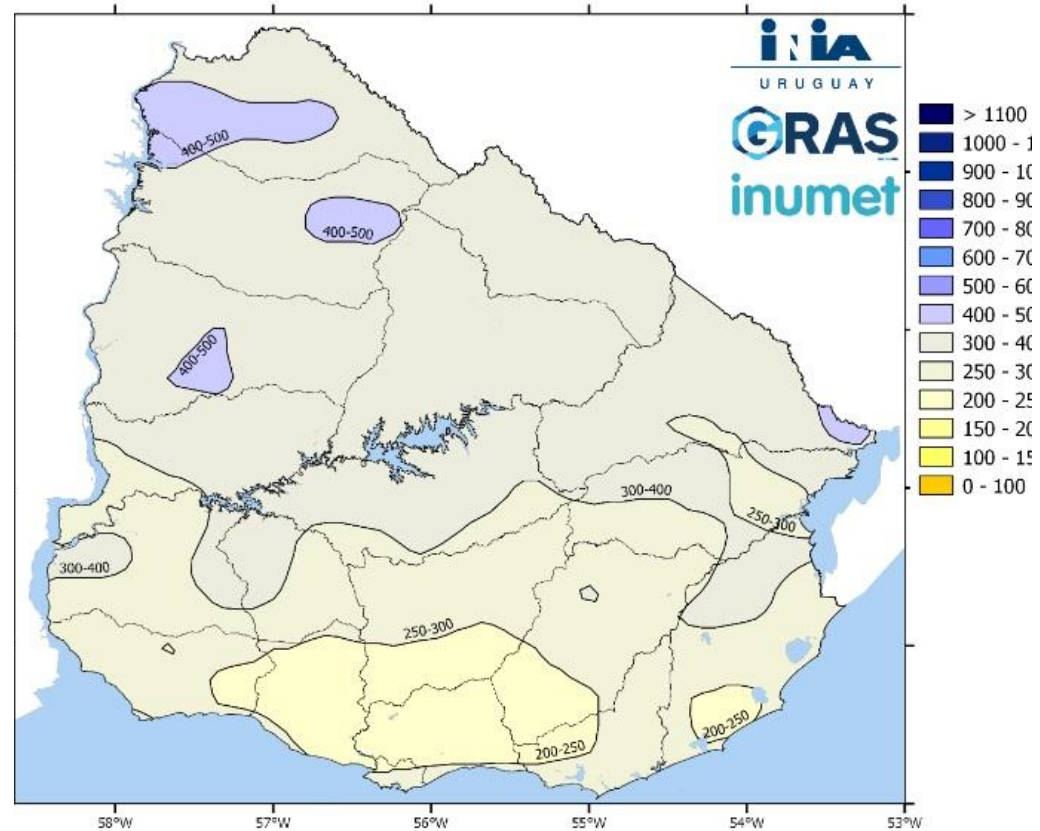
Diciembre 2024



# Lluvias por trimestre.

Fuente: INIA GRAS-INUMET.

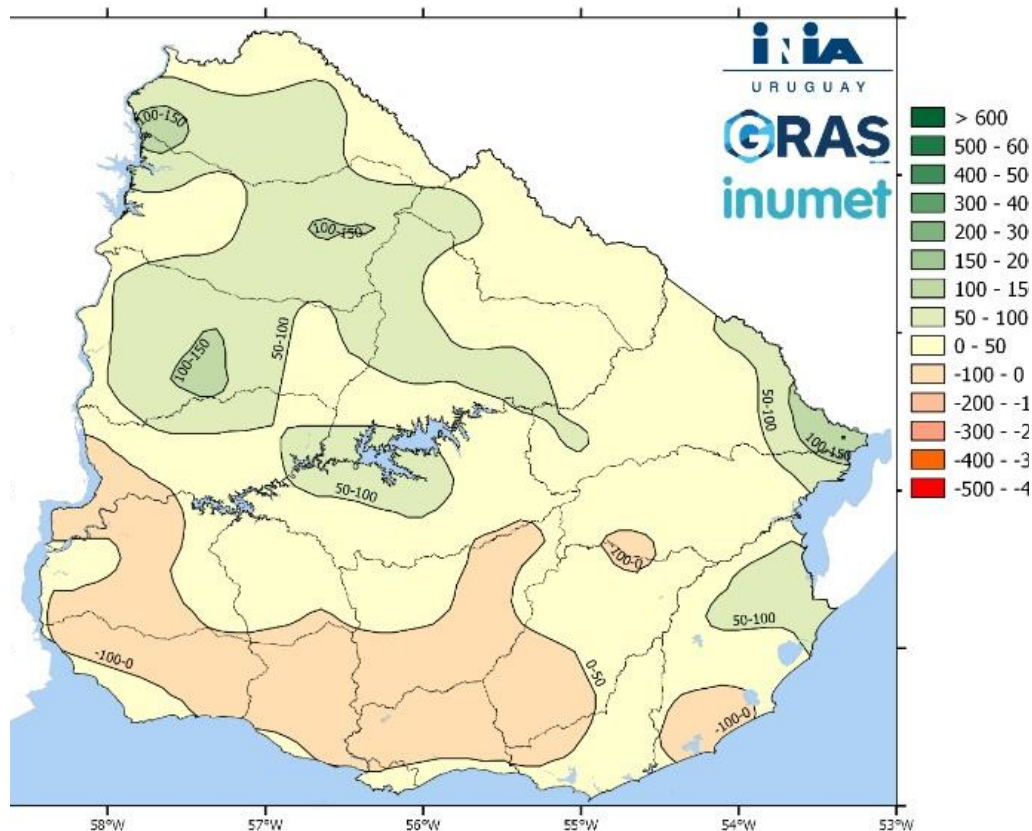
**Octubre-Noviembre  
Diciembre de 2024**



# Anomalía último trimestre

Fuente: INIA GRAS-INUMET.

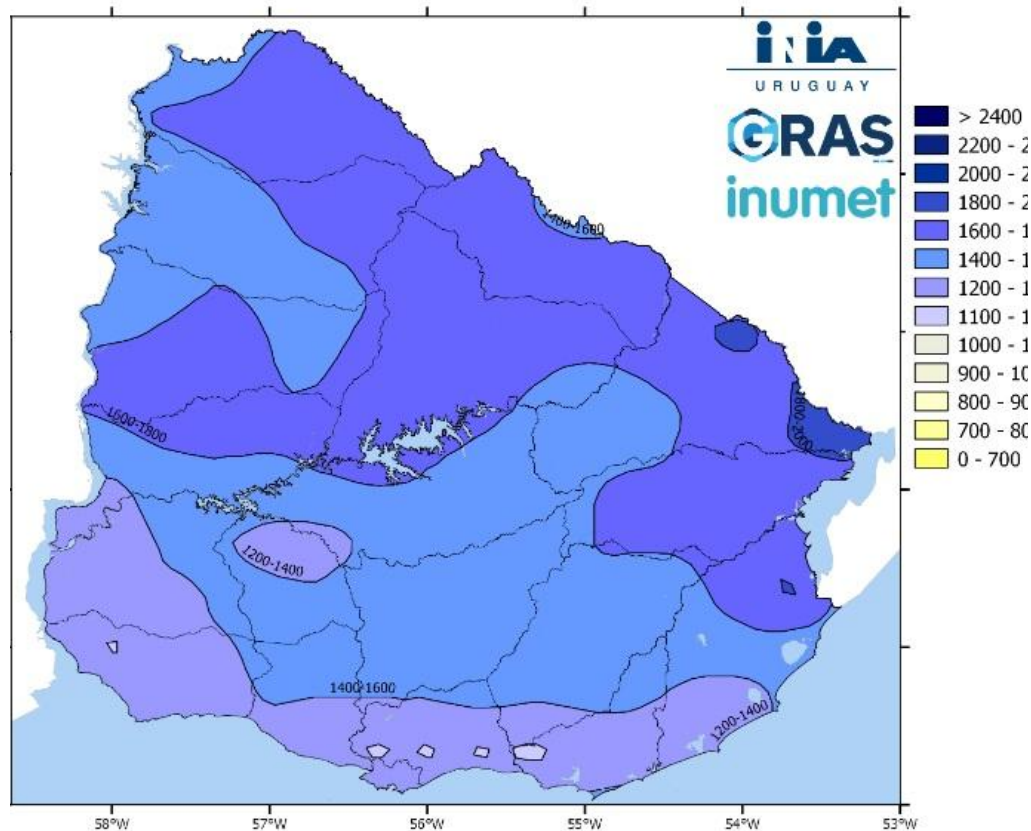
Octubre-Noviembre  
Diciembre de 2024



# Acumulada durante el año 2024.

Fuente: INIA GRAS-INUMET.

Hasta el día martes 31 de diciembre.

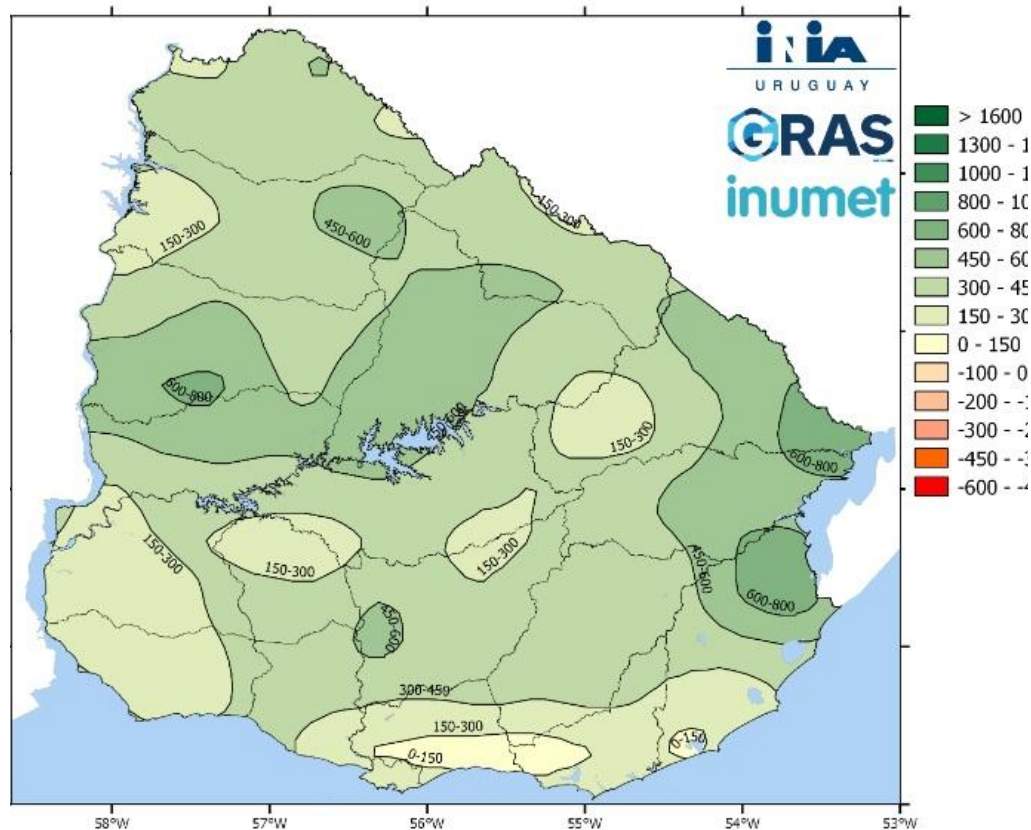




# Anomalía año 2024.

Fuente: INIA GRAS-INUMET.

Hasta el día martes 31 de  
diciembre.





# EL PRÓXIMO INFORME METEOROLÓGICO SE EMITIRÁ EL DÍA Miércoles 22 de enero de 2025

Pronóstico  
agrometeorológico  
zona centro.



[lanafil.com](http://lanafil.com)

José María Rodríguez  
[nimbusat@gmail.com](mailto:nimbusat@gmail.com)  
+598 96 800 323