



Pronóstico Agrometeorológico zona este.



lanafil.com



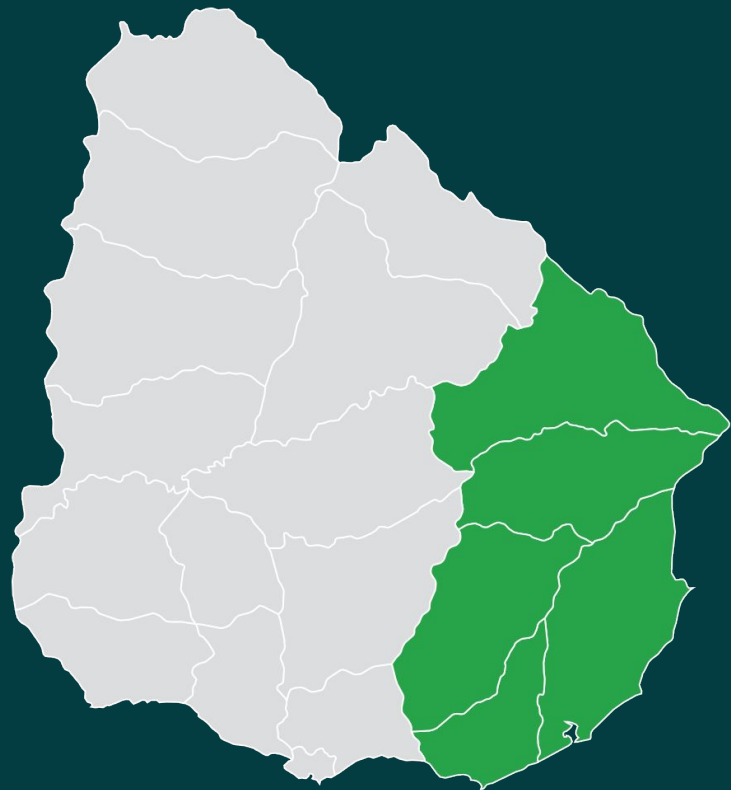
Zona este

PRONÓSTICO EXTENDIDO A 7 DÍAS

Pronóstico agrometeorológico para:
Maldonado, Lavalleja, Rocha, Treinta y Tres y Cerro Largo.



lanafil.com



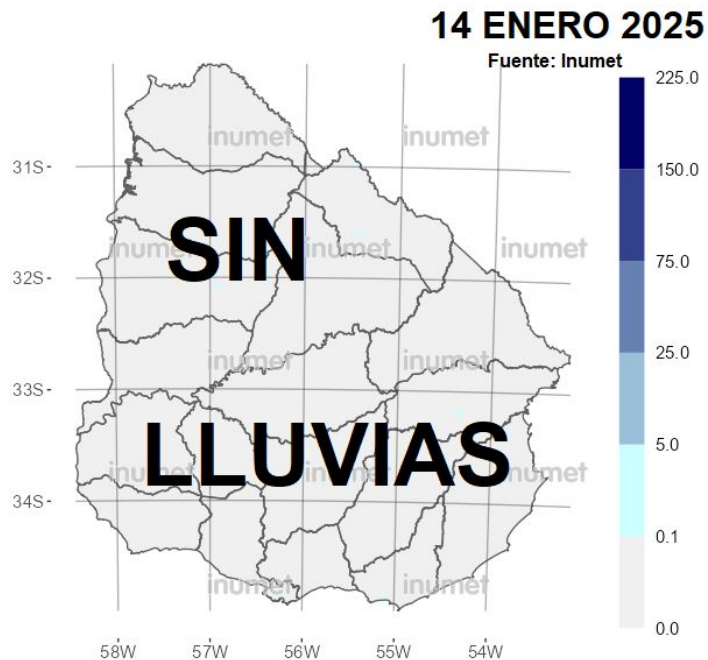
Pronóstico extendido a 7 días **zona este.**



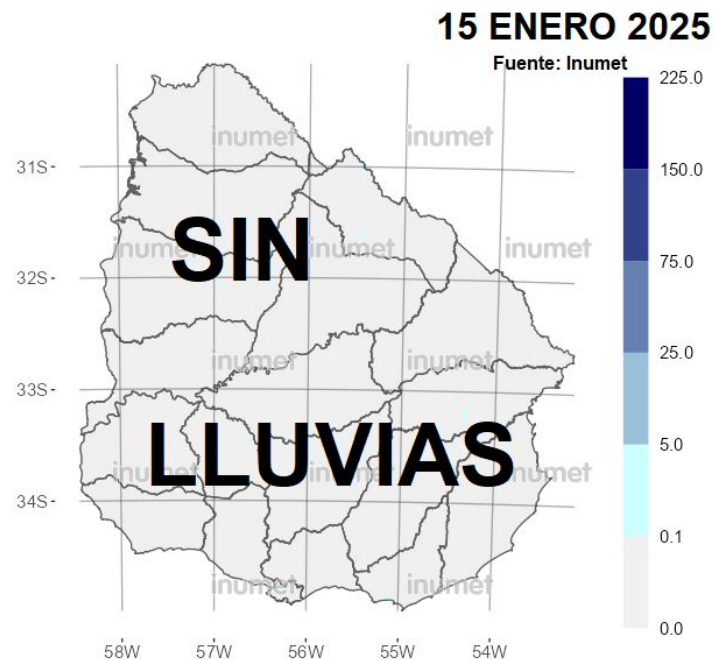
DÍA	MÍN	MÁX	ESTADO	PROMEDIO HUMEDAD	
Miércoles 15	-°	29°	Cálido en el día a templado en la noche, algo o parcialmente nuboso con períodos de nuboso. Vientos de 15 a 35 kilómetros por hora del sector noreste con períodos del sector sureste.	-%	55%
Jueves 16	21°	31°	Templado y húmedo en la noche a cálido con tarde calurosa en el día, algo nuboso con períodos de nuboso e inestable en la tarde. Vientos de 15 a 40 kilómetros por hora del sector noreste con períodos del sector sureste.	80%	60%
Viernes 17	21°	30°	Templado y húmedo en la noche a cálido en el día, algo nuboso con períodos de nuboso e inestable con probables precipitaciones y tormentas aisladas. Vientos de 15 a 35 kilómetros por hora del sector noreste al sector sureste.	80%	60%
Sábado 18	21°	27°	Templado y húmedo en la noche a cálido y luego templado en el día, parcialmente nuboso a nuboso e inestable con probables precipitaciones y tormentas aisladas desde la tarde. Vientos de 15 a 40 kilómetros por hora del sector sureste.	80%	65%
Domingo 19	21°	24°	Templado y húmedo en la noche a templado en el día, nuboso, húmedo e inestable con probables precipitaciones y tormentas, mejoras temporarias.	85%	75%
Lunes 20	17°	25°	Fresco y húmedo en la noche a templado en el día, nuboso e inestable en la madrugada con probables precipitaciones, luego mejorando y aclarando a parcialmente nuboso.	85%	60%
Martes 21	15°	28°	Fresco y húmedo en la noche a cálido en el día, algo o parcialmente nuboso.	85%	45%

MAÑANA TARDE

Mapas de lluvias registradas en las últimas 48 horas sobre el territorio uruguayo.

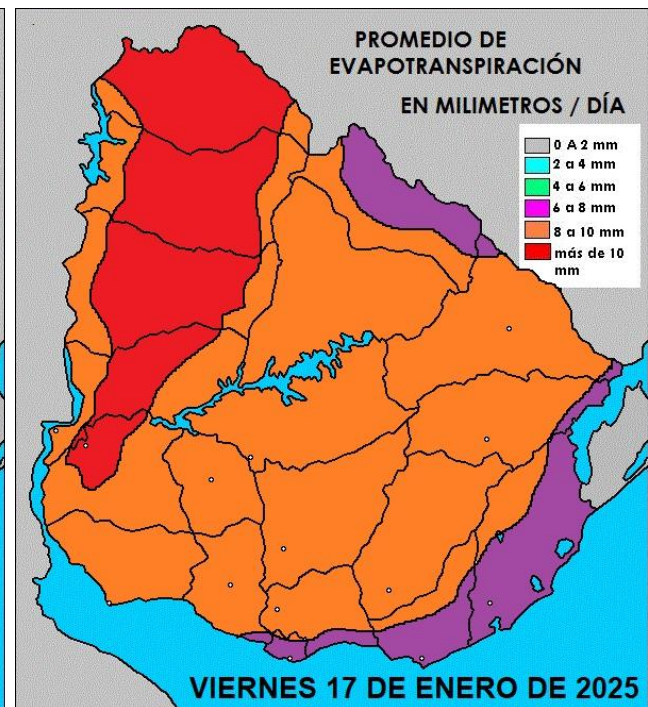
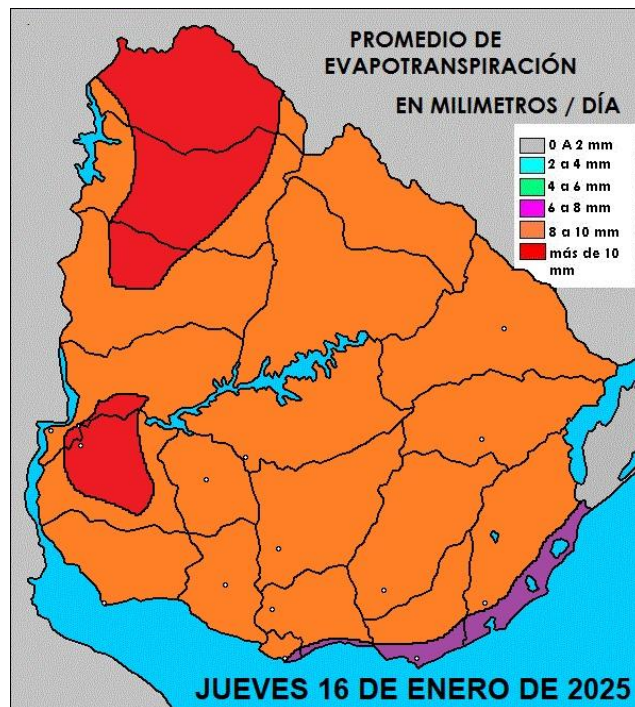
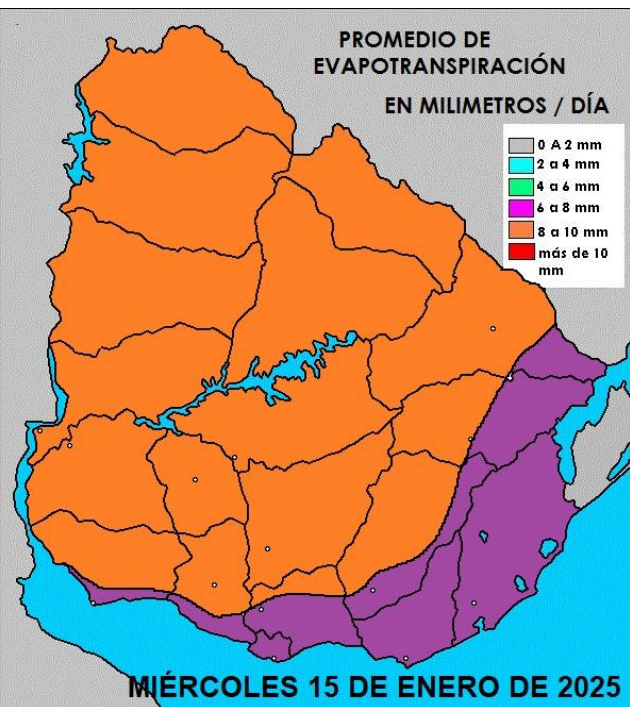


MAPA 1 Máxima nacional: No se registraron precipitaciones sobre el territorio uruguayo.



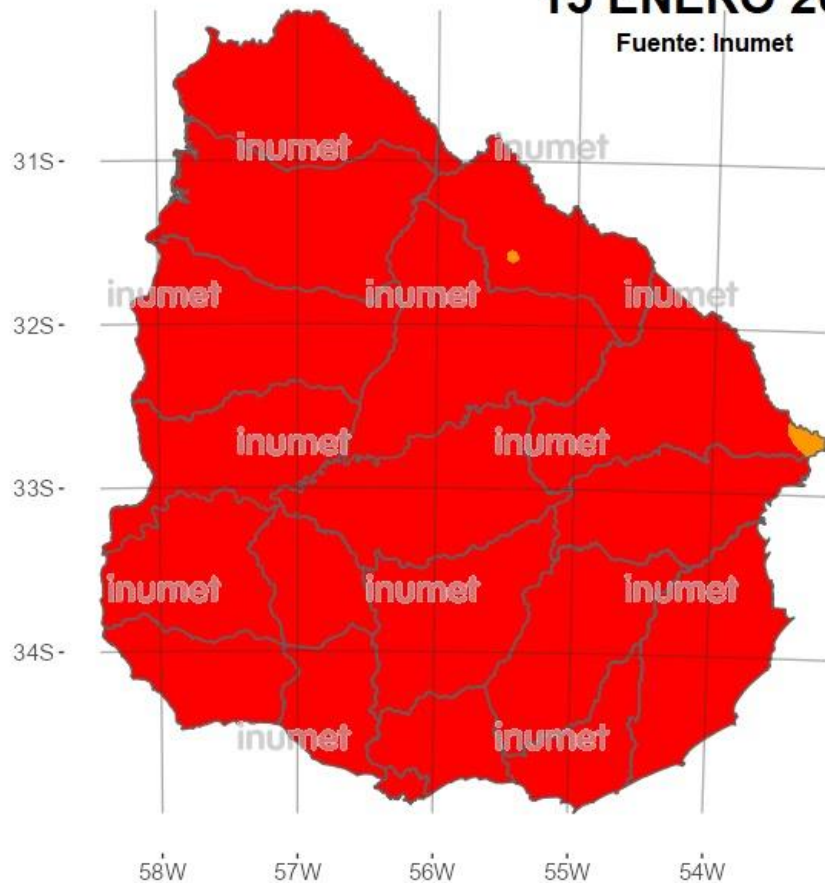
MAPA 2 Máxima nacional: No se registraron precipitaciones sobre el territorio uruguayo.

Pronóstico de evapotranspiración en las próximas 3 jornadas en milímetros diarios (Tanque A).



15 ENERO 2025

Fuente: Inumet



■ Riesgo bajo ■ Riesgo medio ■ Riesgo alto ■ Riesgo muy alto



Riesgo de incendio forestal.

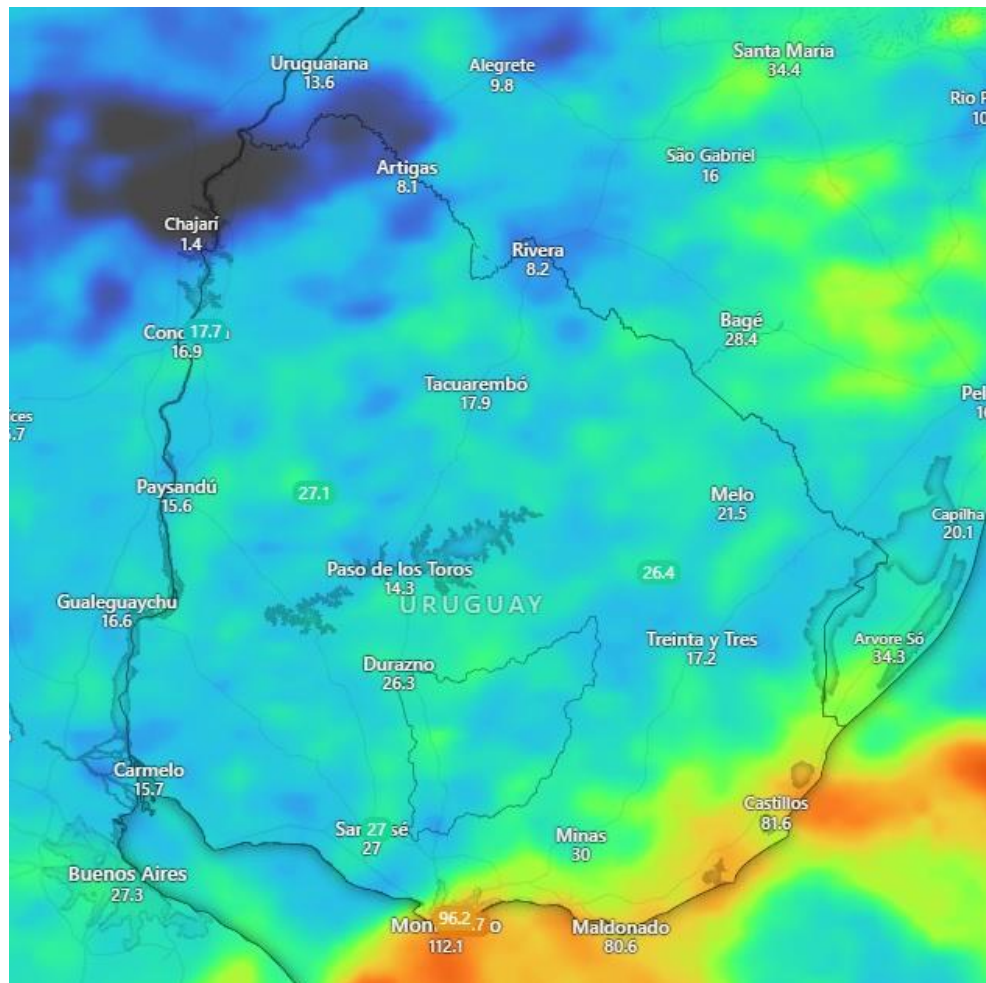
FECHA: Miércoles 15 de enero de 2025.

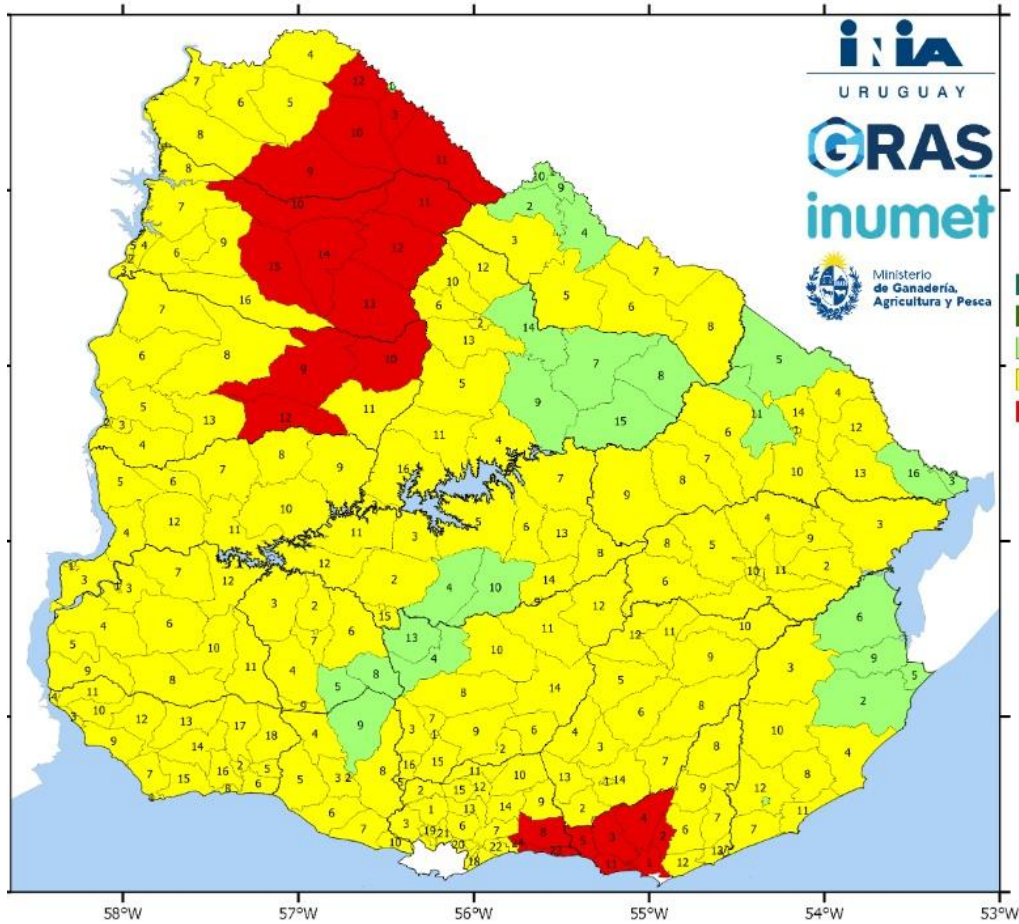
Fuente: Inumet

Precipitaciones previstas a 5 días

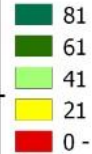
Del mediodía del miércoles 15/1 al mediodía del lunes 20/1.

Fuente: Modelo ECMWF-Windy





Porcentaje de disponibilidad de agua en los suelos.



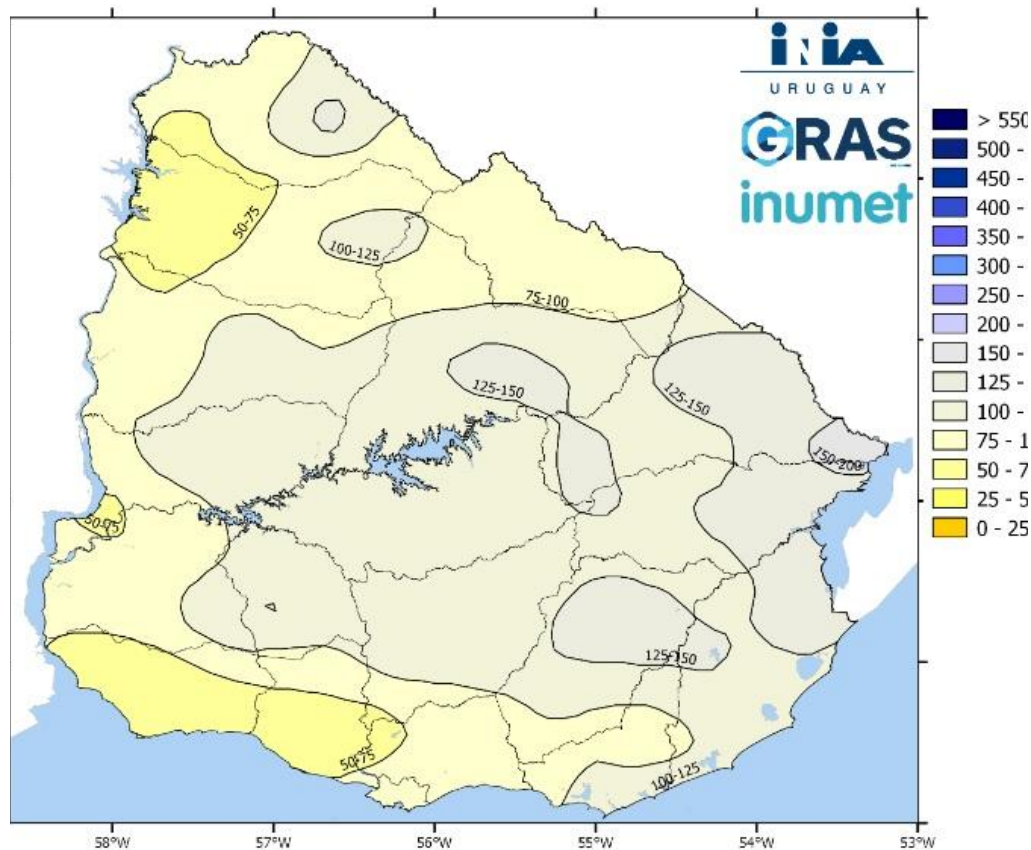
1° DECADA DE ENERO DE 2025.
 Miércoles 1° al viernes 10 .

Fuente: INUMET

NUEVO

Registro de lluvias acumuladas y desvíos mensuales.

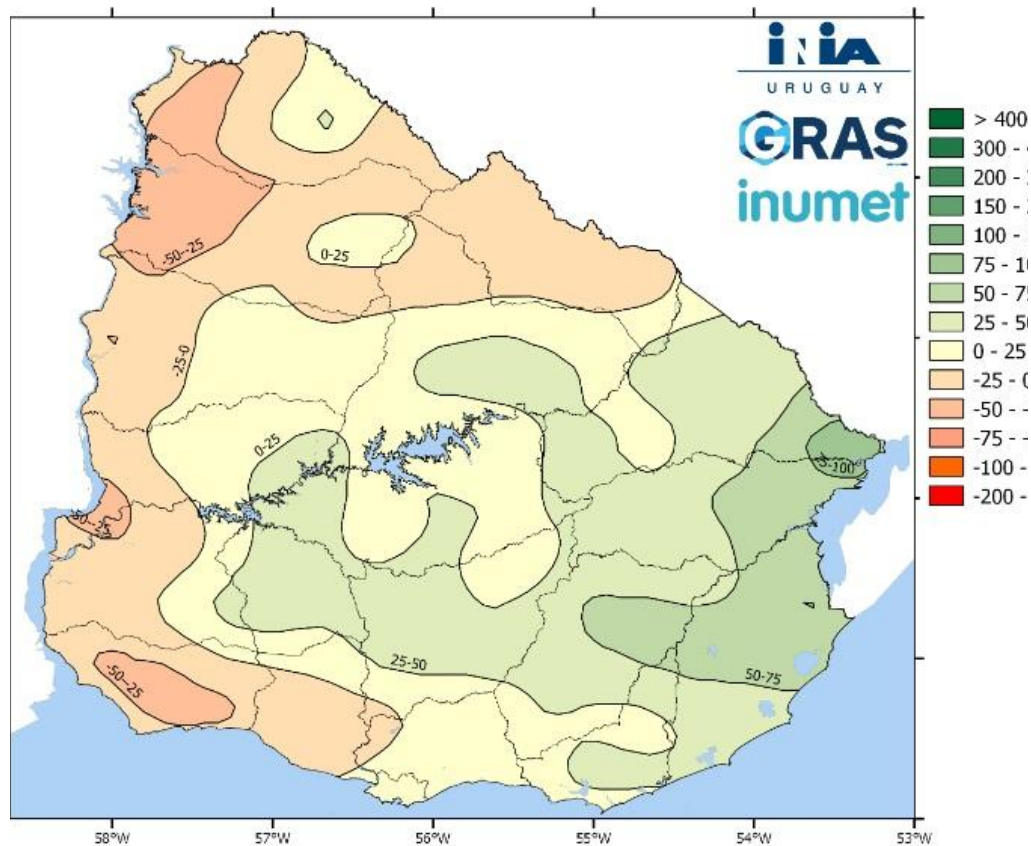
Fuente: INIA GRAS/INUMET
Diciembre 2024



Anomalías mensuales.

Fuente: INIA GRAS-INUMET.

Diciembre 2024

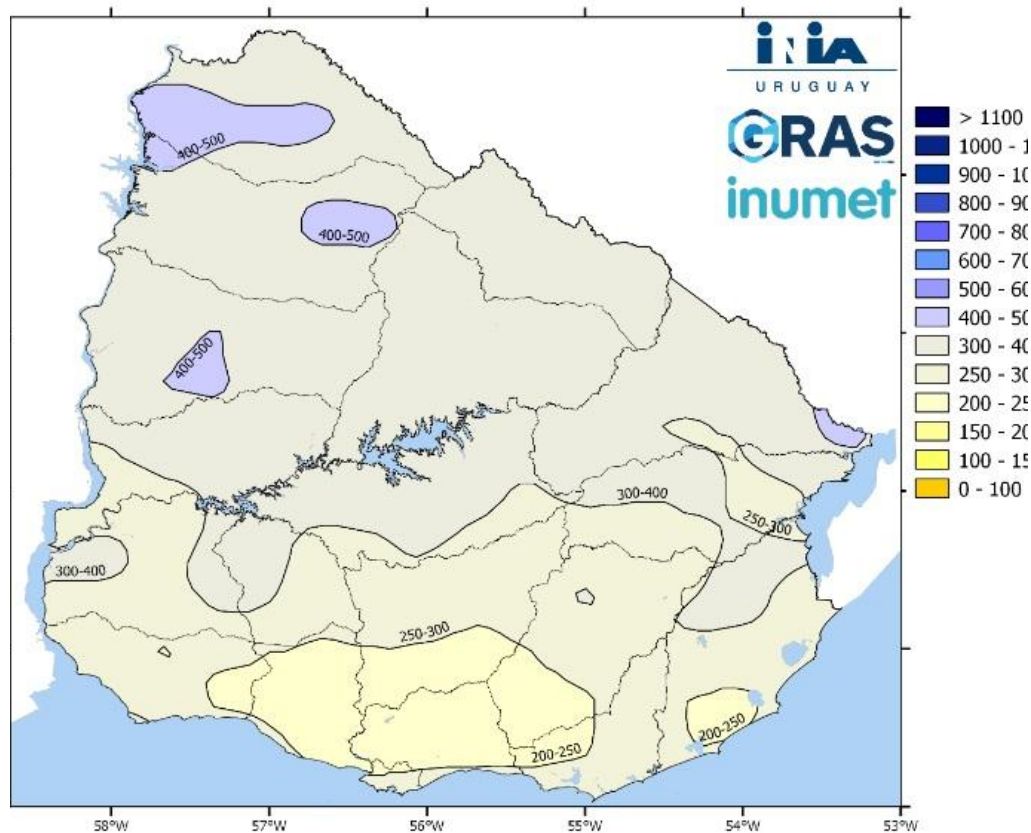




Lluvias por trimestre.

Fuente: INIA GRAS-INUMET.

**Octubre-Noviembre
Diciembre de 2024**

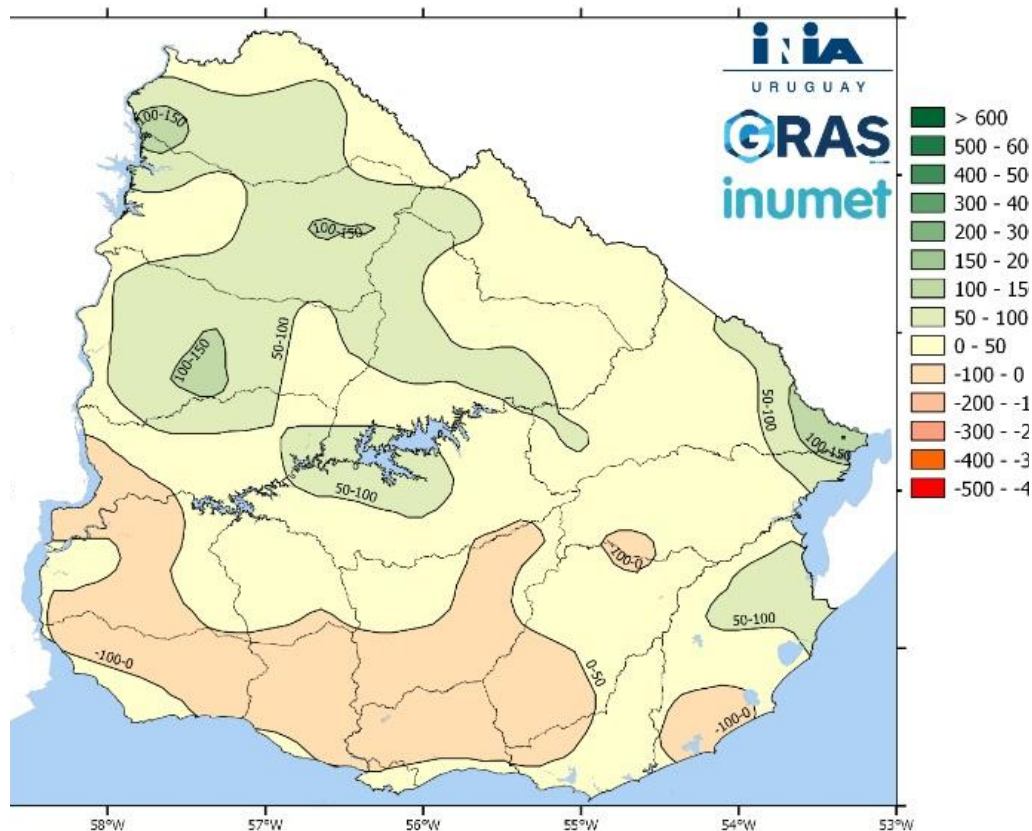




Anomalía último trimestre

Fuente: INIA GRAS-INUMET.

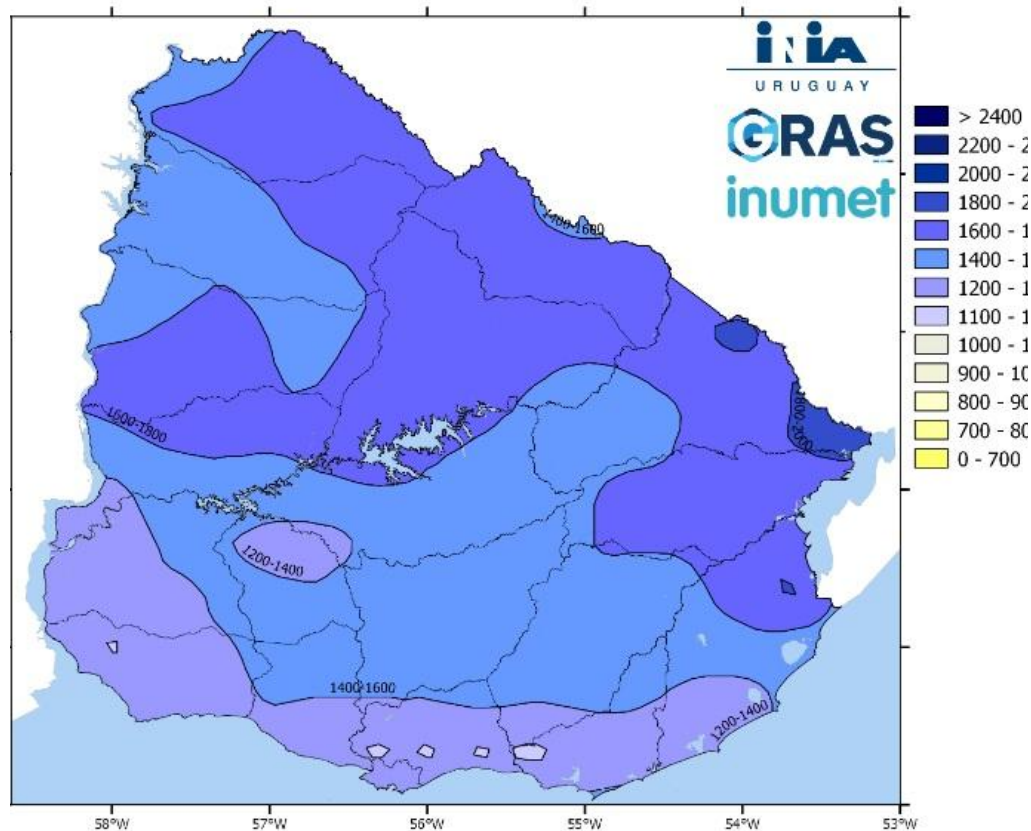
Octubre-Noviembre
Diciembre de 2024



Acumulada durante el año 2024.

Fuente: INIA GRAS-INUMET.

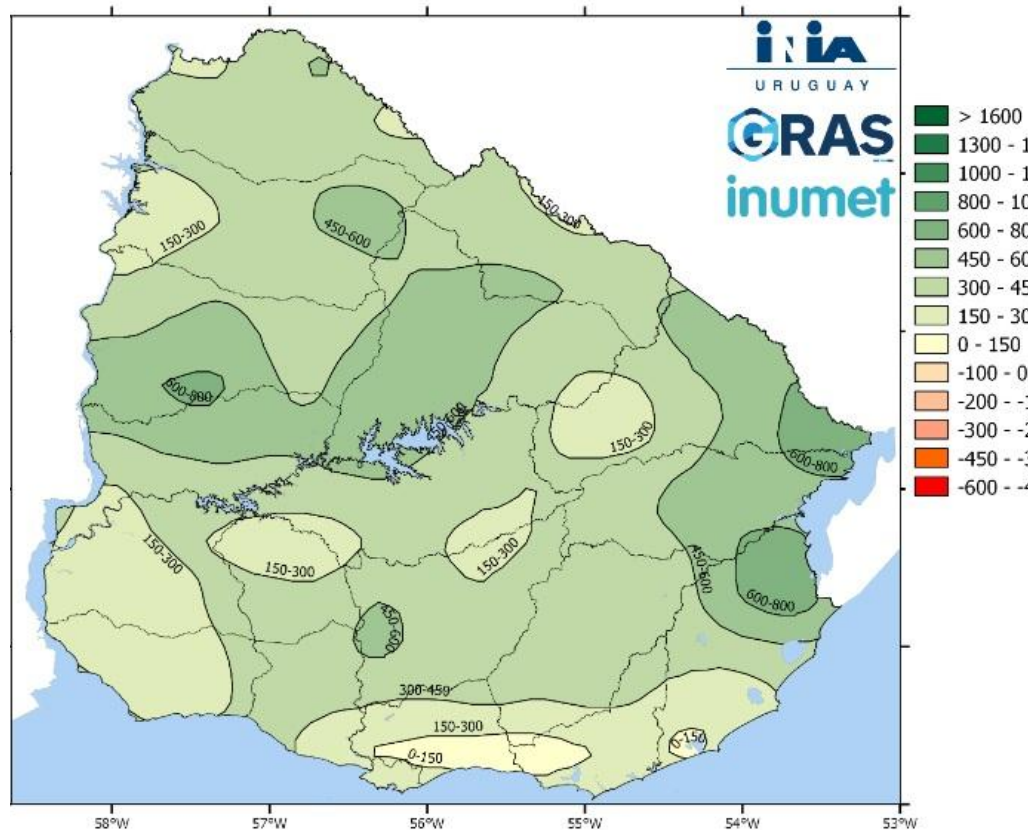
Hasta el día martes 31 de diciembre.



Anomalía año 2024.

Fuente: INIA GRAS-INUMET.

Hasta el día martes 31 de
diciembre.





EL PRÓXIMO INFORME METEOROLÓGICO SE EMITIRÁ EL DÍA Miércoles 22 de enero de 2025

Pronóstico
agrometeorológico
zona este.



lanafil.com

José María Rodríguez
nimbusat@gmail.com
+598 96 800 323