



Pronóstico Agrometeorológico zona norte.



lanafil.com



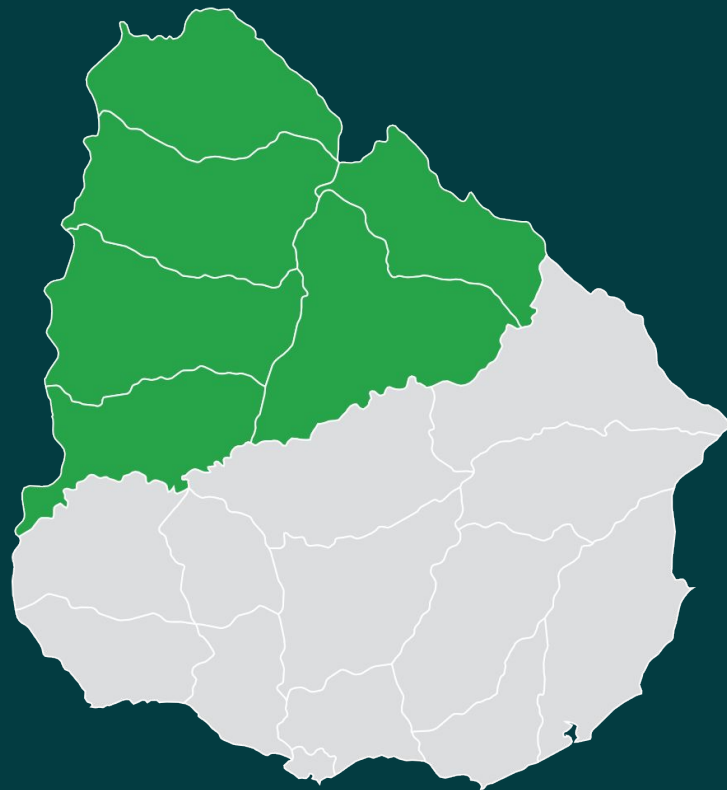
Zona norte

PRONÓSTICO EXTENDIDO A 7 DÍAS

Pronóstico agrometeorológico para:
Artigas, Salto, Paysandú, Río Negro, Tacuarembó y Rivera.



lanafil.com



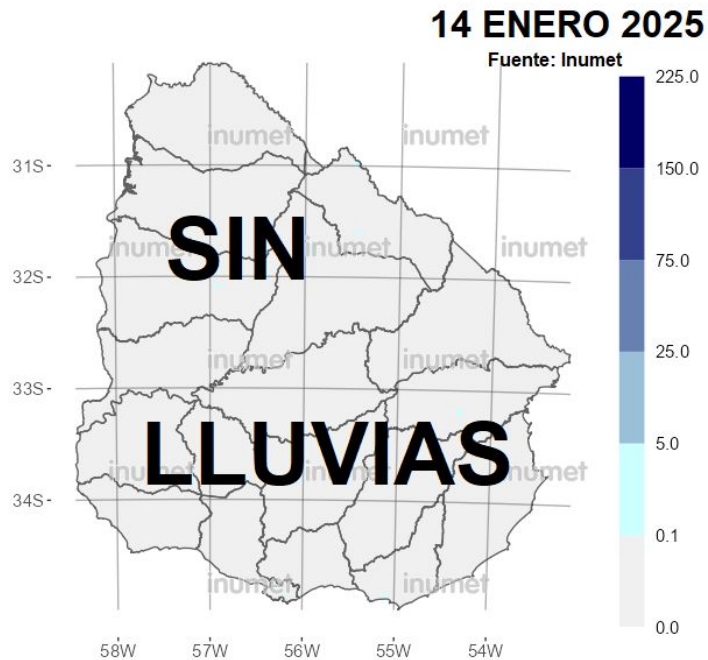
Pronóstico extendido a 7 días **zona norte.**



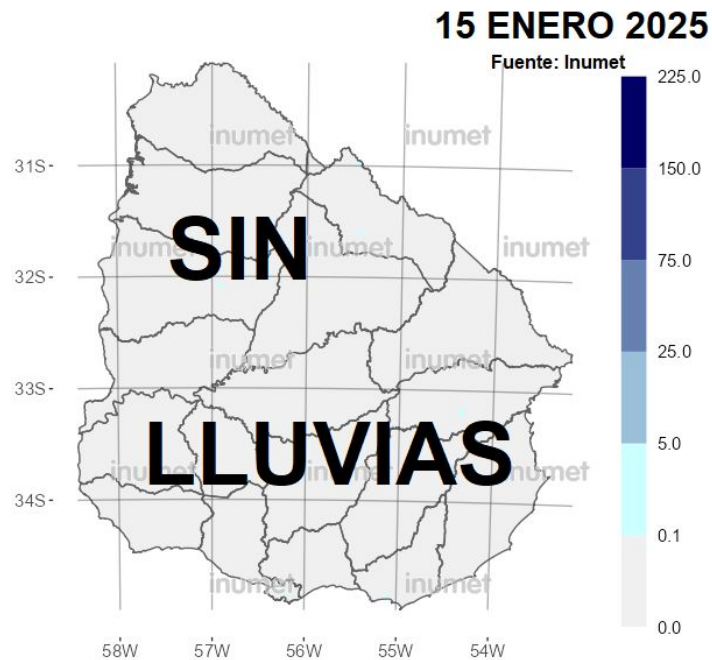
DÍA	MÍN	MÁX	ESTADO	PROMEDIO HUMEDAD	
Miércoles 15	-°	36°	Caluroso con tarde muy calurosa y seca en el día a cálido en la noche, algo o parcialmente nuboso con períodos de nuboso e inestable en la tarde. Vientos de 5 a 25 kilómetros por hora del sector noreste con períodos del sector sureste.	-%	25%
Jueves 16	23°	38°	Cálido a templado y húmedo en la noche a caluroso con tarde sofocante en el día, algo nuboso con períodos de nuboso e inestable con probables precipitaciones y tormentas aisladas en la tarde. Vientos de 5 a 25 kilómetros por hora del sector noreste.	60%	30%
Viernes 17	24°	40°	Cálido a templado y húmedo en la noche a caluroso con tarde sofocante en el día, algo nuboso con períodos de nuboso e inestable con probables precipitaciones y tormentas aisladas. Vientos de 5 a 25 kilómetros por hora del sector noreste al sector sureste.	60%	30%
Sábado 18	26°	38°	Cálido y húmedo en la noche a caluroso con tarde sofocante en el día, parcialmente nuboso a nuboso e inestable con probables precipitaciones y tormentas aisladas desde el mediodía. Vientos de 5 a 25 kilómetros por hora del sector sureste.	70%	40%
Domingo 19	22°	31°	Templado y húmedo en la noche a caluroso y luego cálido en el día, nuboso, más húmedo e inestable con probables precipitaciones y tormentas, mejorando desde la noche.	85%	65%
Lunes 20	16°	32°	Fresco y húmedo en la noche a cálido con tarde calurosa y seca en el día, nuboso y aclarando a algo nuboso.	85%	35%
Martes 21	17°	34°	Fresco y húmedo en la noche a caluroso con tarde seca en el día, algo nuboso o despejado.	75%	25%

MAÑANA TARDE

Mapas de lluvias registradas en las últimas 48 horas sobre el territorio uruguayo.

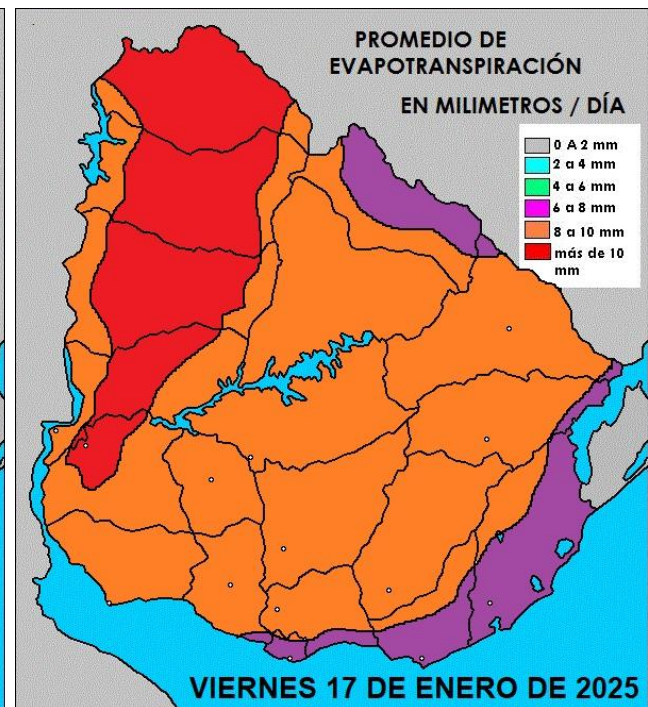
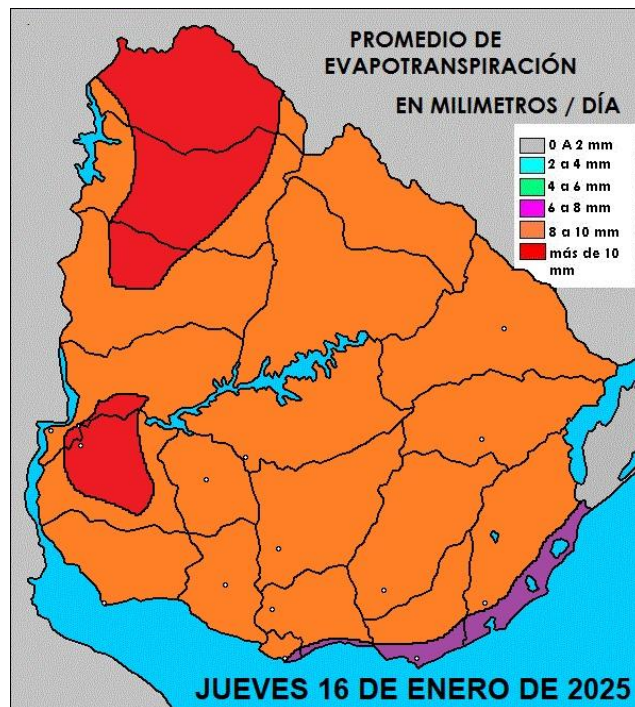
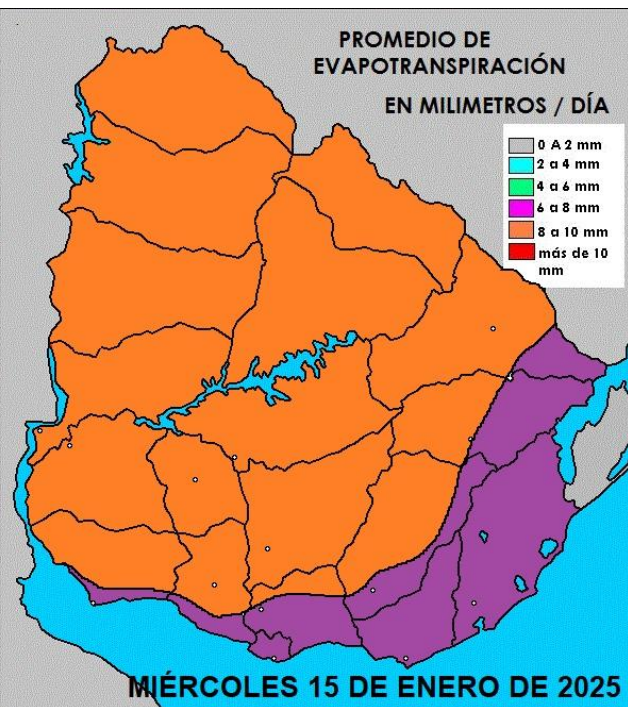


MAPA 1 Máxima nacional: No se registraron precipitaciones sobre el territorio uruguayo.



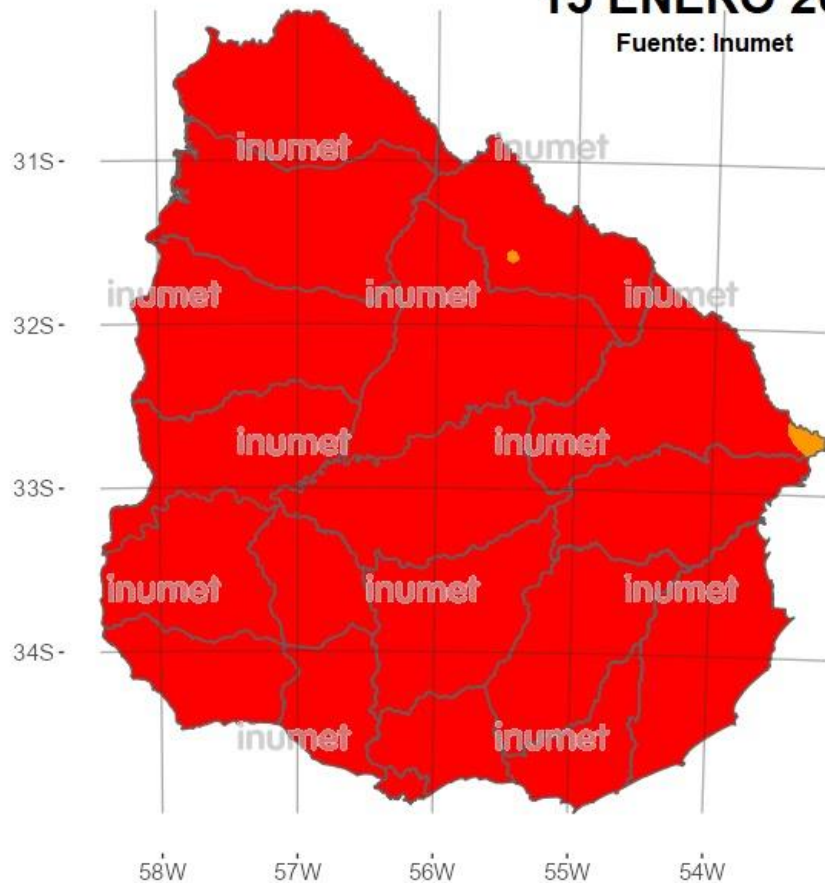
MAPA 2 Máxima nacional: No se registraron precipitaciones sobre el territorio uruguayo.

Pronóstico de evapotranspiración en las próximas 3 jornadas en milímetros diarios (Tanque A).



15 ENERO 2025

Fuente: Inumet



■ Riesgo bajo ■ Riesgo medio ■ Riesgo alto ■ Riesgo muy alto



Riesgo de incendio forestal.

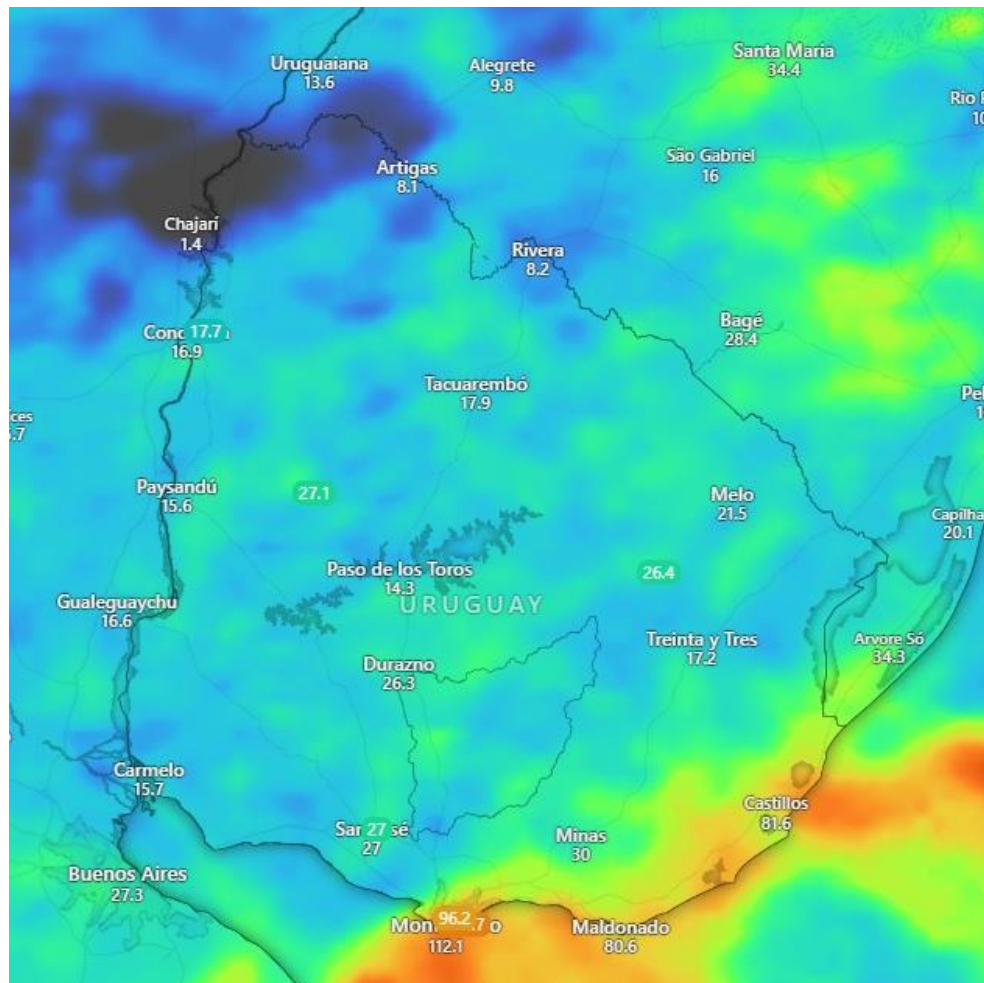
FECHA: Miércoles 15 de enero de 2025.

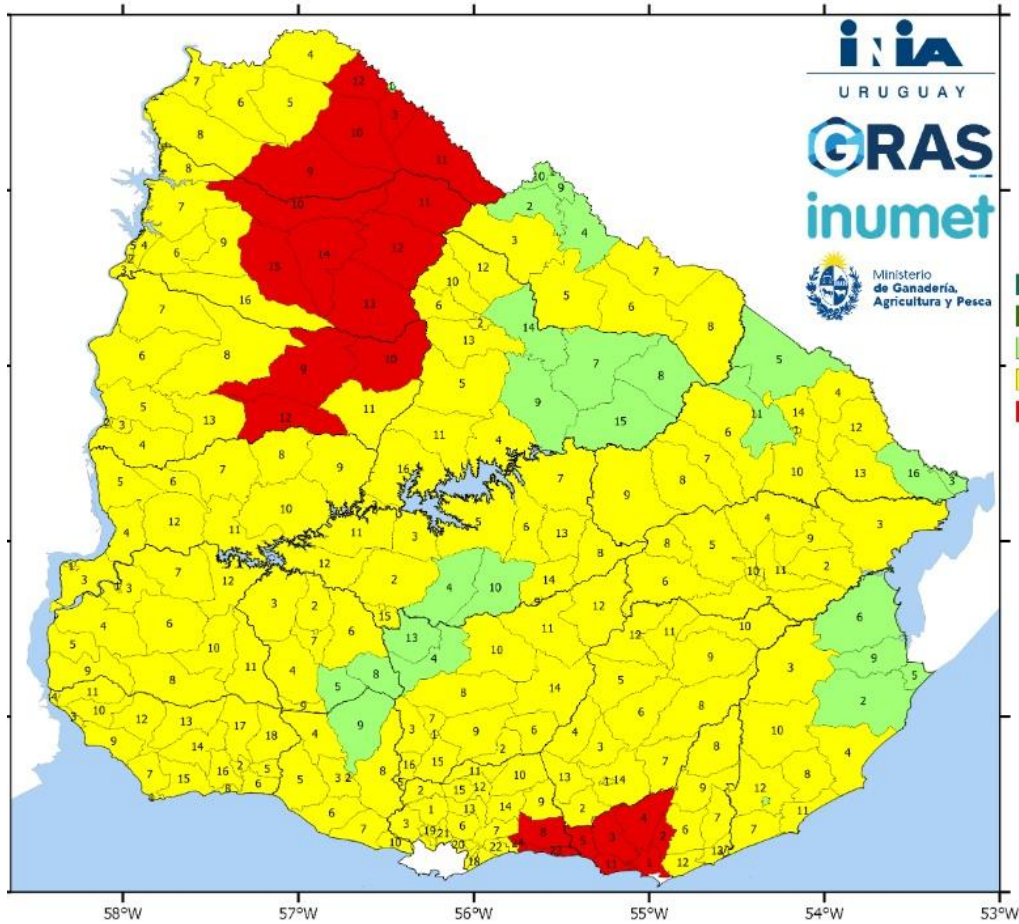
Fuente: Inumet

Precipitaciones previstas a 5 días

Del mediodía del miércoles 15/1 al mediodía del lunes 20/1.

Fuente: Modelo ECMWF-Windy





Porcentaje de disponibilidad de agua en los suelos.

- 81
- 61
- 41
- 21
- 0 -

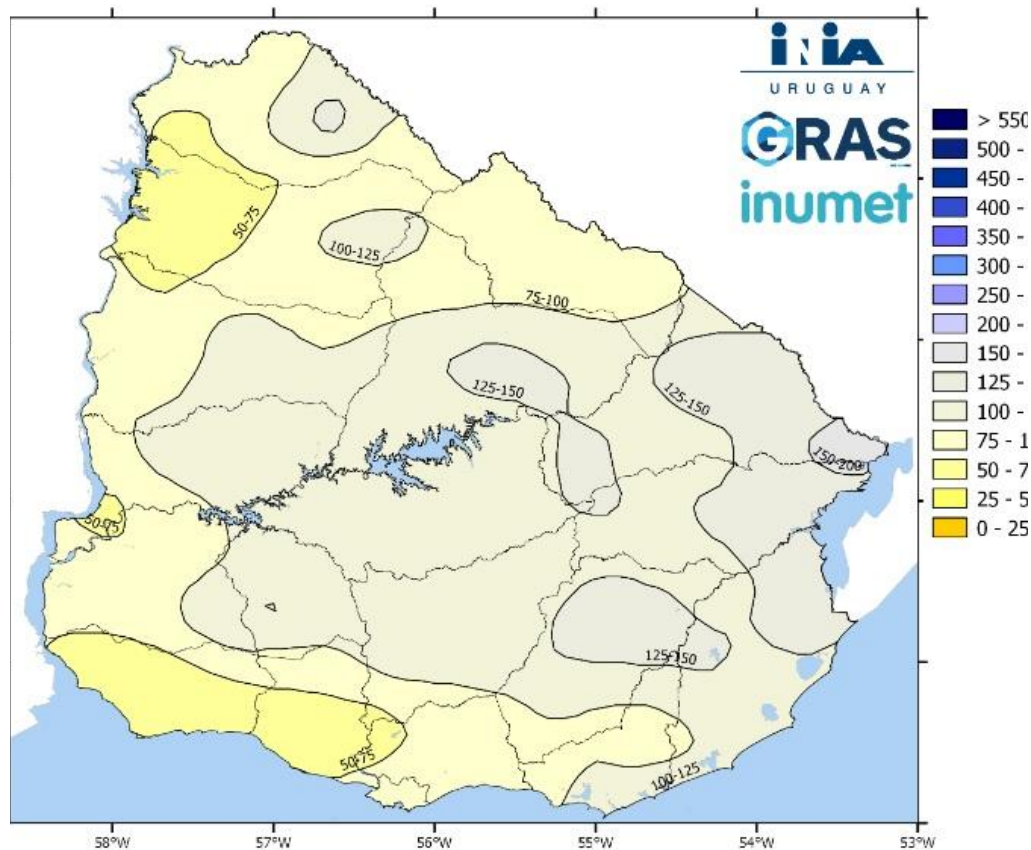
1° DECADA DE ENERO DE 2025.
Miércoles 1° al viernes 10 .

Fuente: INUMET

NUEVO

Registro de lluvias acumuladas y desvíos mensuales.

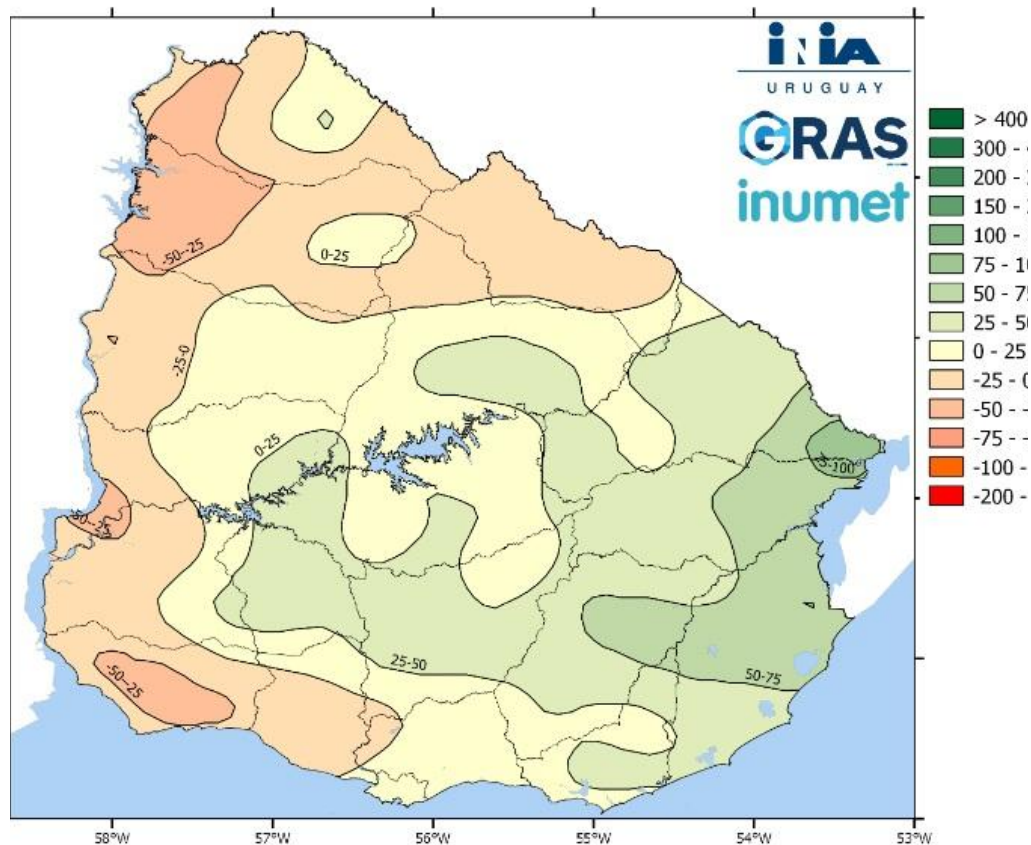
Fuente: INIA GRAS/INUMET
Diciembre 2024



Anomalías mensuales.

Fuente: INIA GRAS-INUMET.

Diciembre 2024

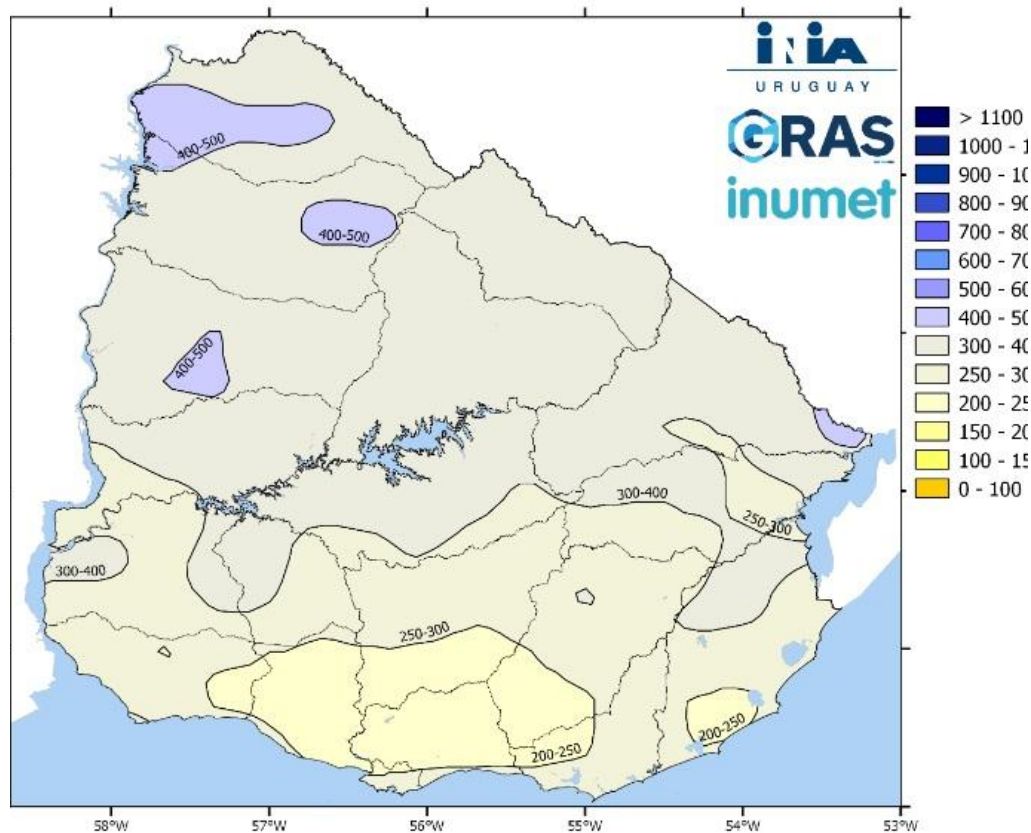




Lluvias por trimestre.

Fuente: INIA GRAS-INUMET.

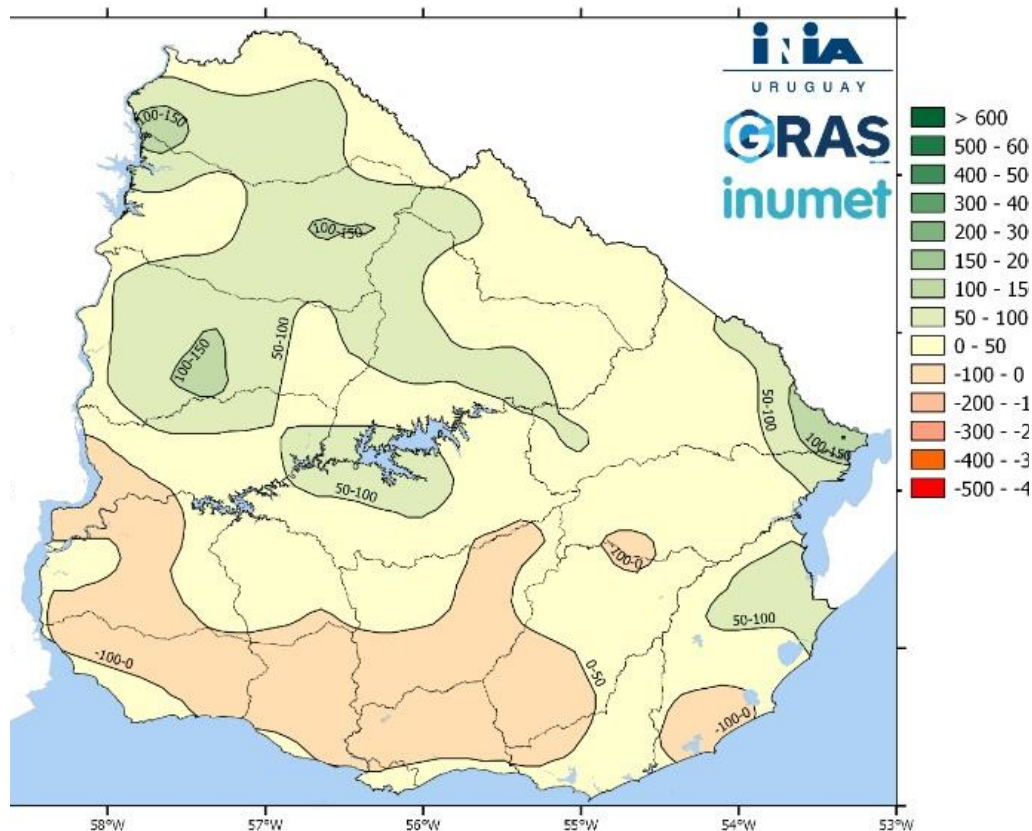
**Octubre-Noviembre
Diciembre de 2024**



Anomalía último trimestre

Fuente: INIA GRAS-INUMET.

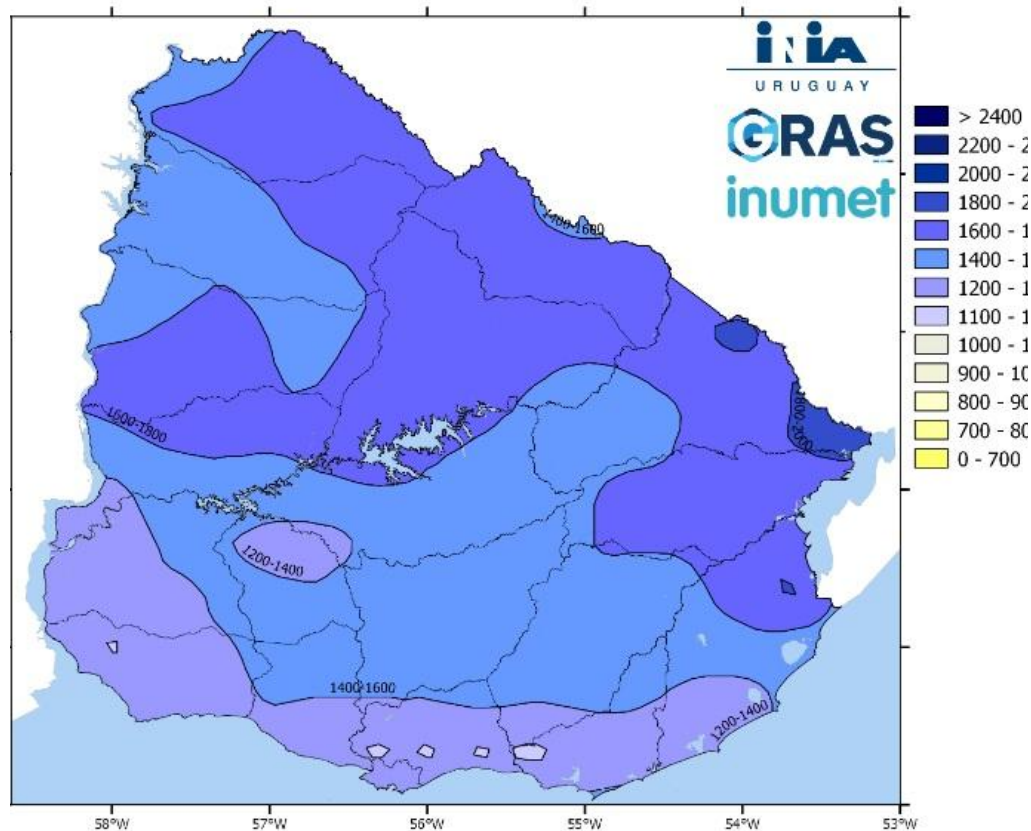
Octubre-Noviembre
Diciembre de 2024



Acumulada durante el año 2024.

Fuente: INIA GRAS-INUMET.

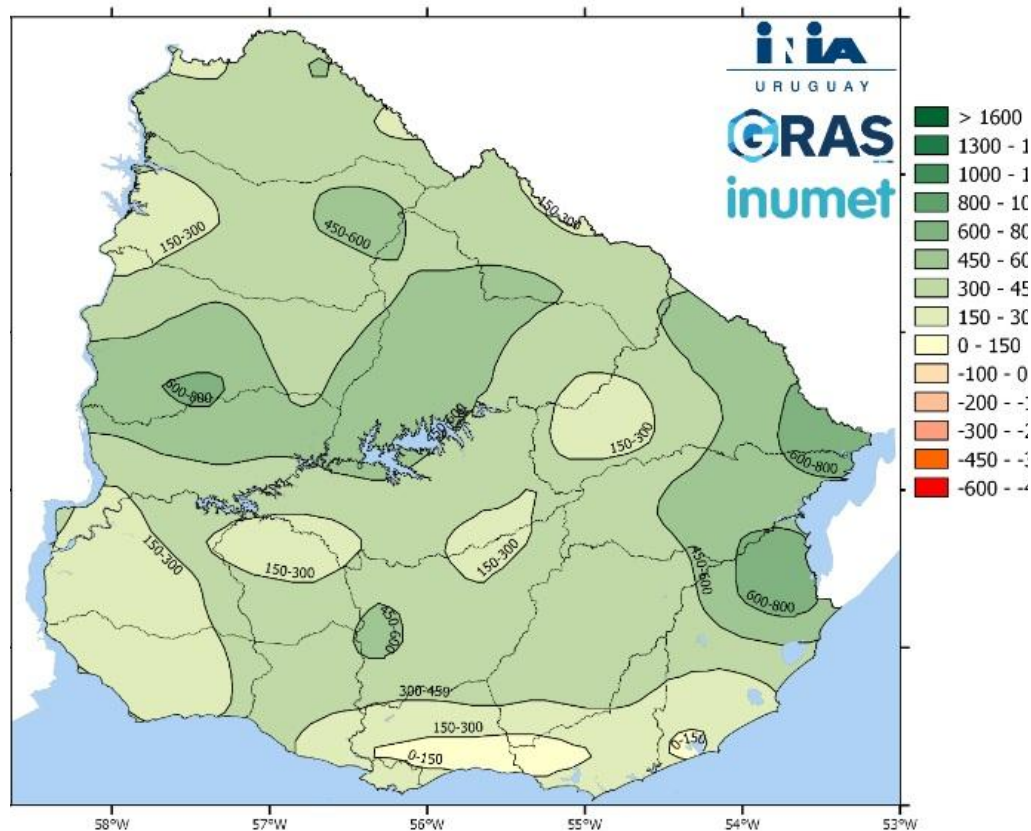
Hasta el día martes 31 de diciembre.



Anomalía año 2024.

Fuente: INIA GRAS-INUMET.

Hasta el día martes 31 de
diciembre.





EL PRÓXIMO INFORME METEOROLÓGICO SE EMITIRÁ EL DÍA Miércoles 22 de enero de 2025

Pronóstico
agrometeorológico
zona norte.



lanafil.com

José María Rodríguez
nimbusat@gmail.com
+598 96 800 323