



# Pronóstico Agrometeorológico zona sur.



[lanafil.com](http://lanafil.com)



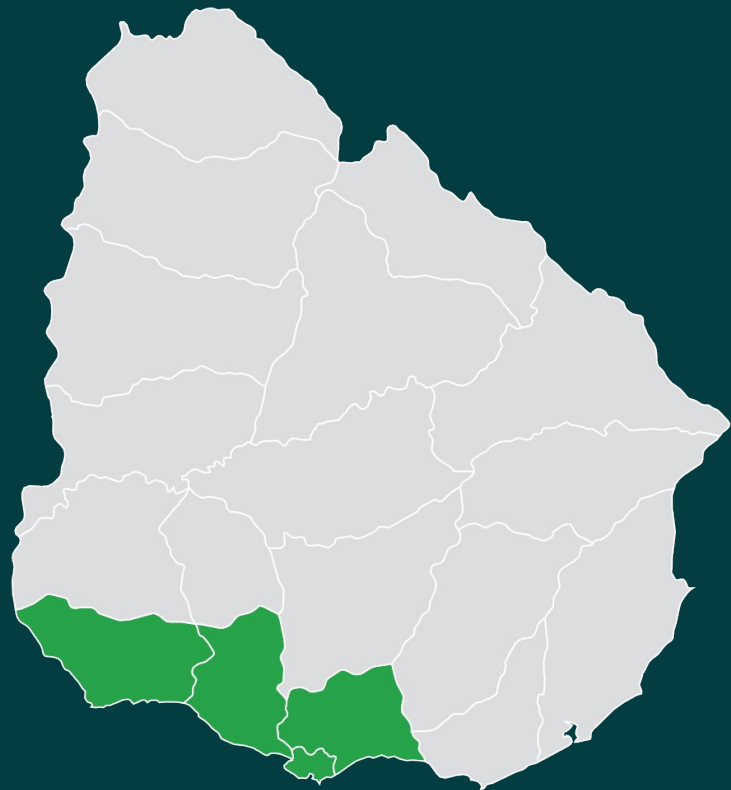
# Zona sur

PRONÓSTICO EXTENDIDO A 7 DÍAS

Pronóstico agrometeorológico para:  
Colonia, San José, Canelones y Montevideo.



lanafil.com



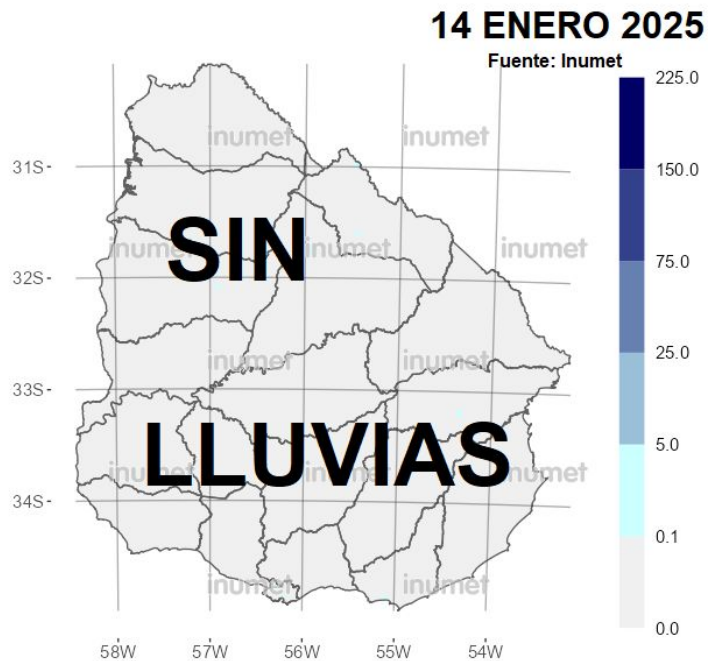
# Pronóstico extendido a 7 días **zona sur.**



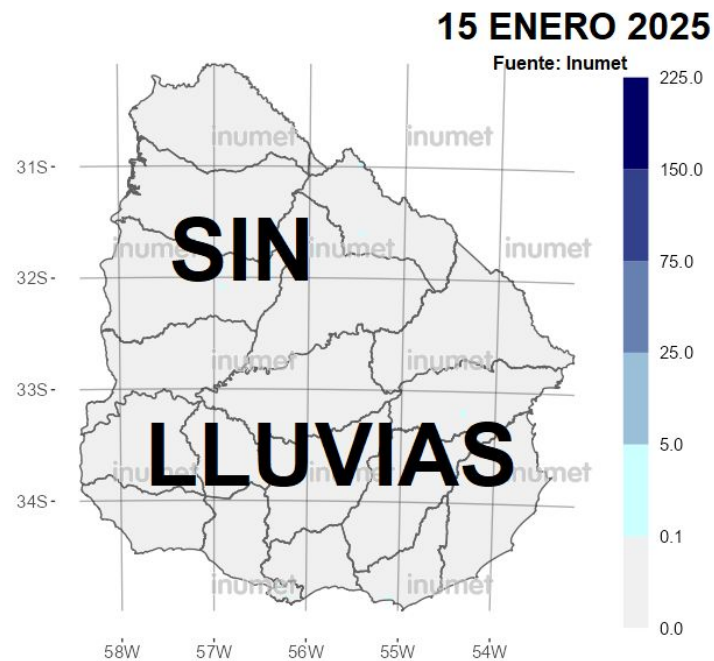
DÍA	MÍN	MÁX	ESTADO	PROMEDIO HUMEDAD	
Miércoles 15	-°	31°	Cálido con tarde calurosa en el día a templado en la noche, algo o parcialmente nuboso. Vientos de 5 a 35 kilómetros por hora del sector noreste con períodos del sector sureste.	-%	45%
Jueves 16	21°	34°	Templado y húmedo en la noche a caluroso en el día, algo nuboso con períodos de nuboso e inestable en la tarde. Vientos de 5 a 35 kilómetros por hora del sector noreste con períodos del sector este.	70%	45%
Viernes 17	23°	32°	Cálido a templado y húmedo en la noche a cálido con tarde calurosa en el día, algo nuboso con períodos de nuboso e inestable con probables precipitaciones y tormentas aisladas. Vientos de 5 a 35 kilómetros por hora del sector noreste al sector sureste.	70%	55%
Sábado 18	22°	27°	Templado y húmedo en la noche a cálido y luego templado en el día, parcialmente nuboso a nuboso e inestable con probables precipitaciones y tormentas aisladas desde la tarde. Vientos de 10 a 35 kilómetros por hora del sector sureste.	80%	65%
Domingo 19	21°	25°	Templado y húmedo en la noche a templado en el día, nuboso, húmedo e inestable con probables precipitaciones y tormentas, mejorando desde la noche.	85%	75%
Lunes 20	16°	27°	Fresco y húmedo en la noche a templado con tarde cálida en el día, nuboso y aclarando a algo nuboso.	85%	50%
Martes 21	16°	29°	Fresco y húmedo en la noche a cálido en el día, algo nuboso.	85%	40%

MAÑANA TARDE

# Mapas de lluvias registradas en las últimas 48 horas sobre el territorio uruguayo.

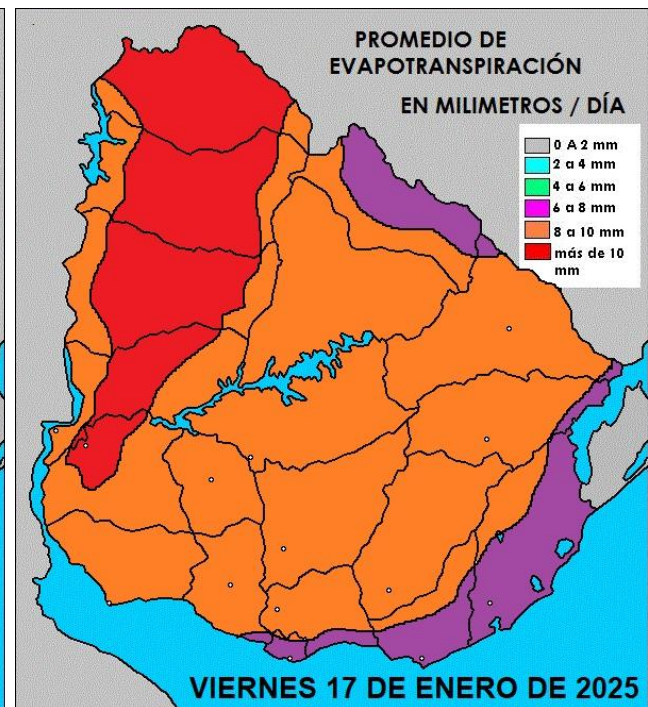
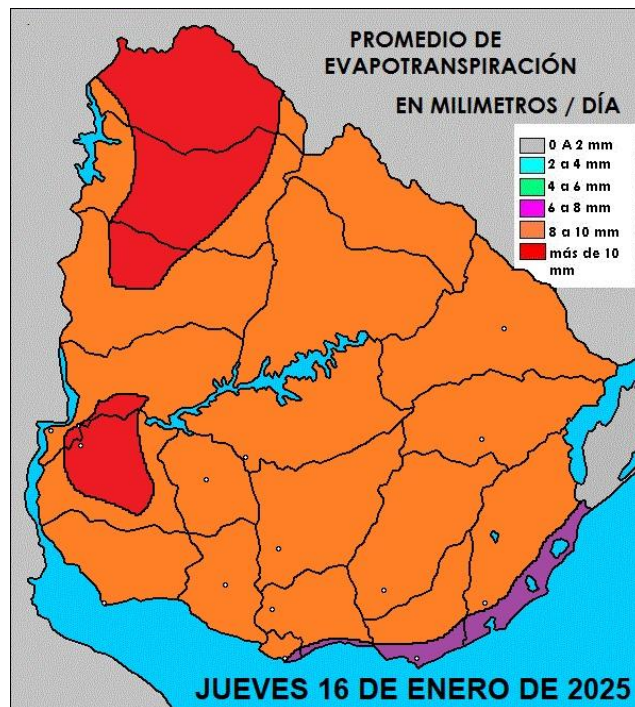
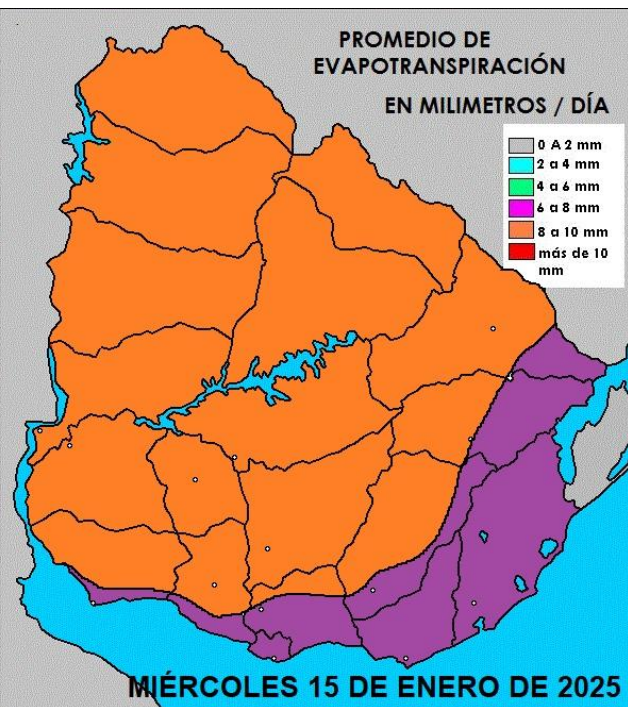


**MAPA 1** Máxima nacional: No se registraron precipitaciones sobre el territorio uruguayo.



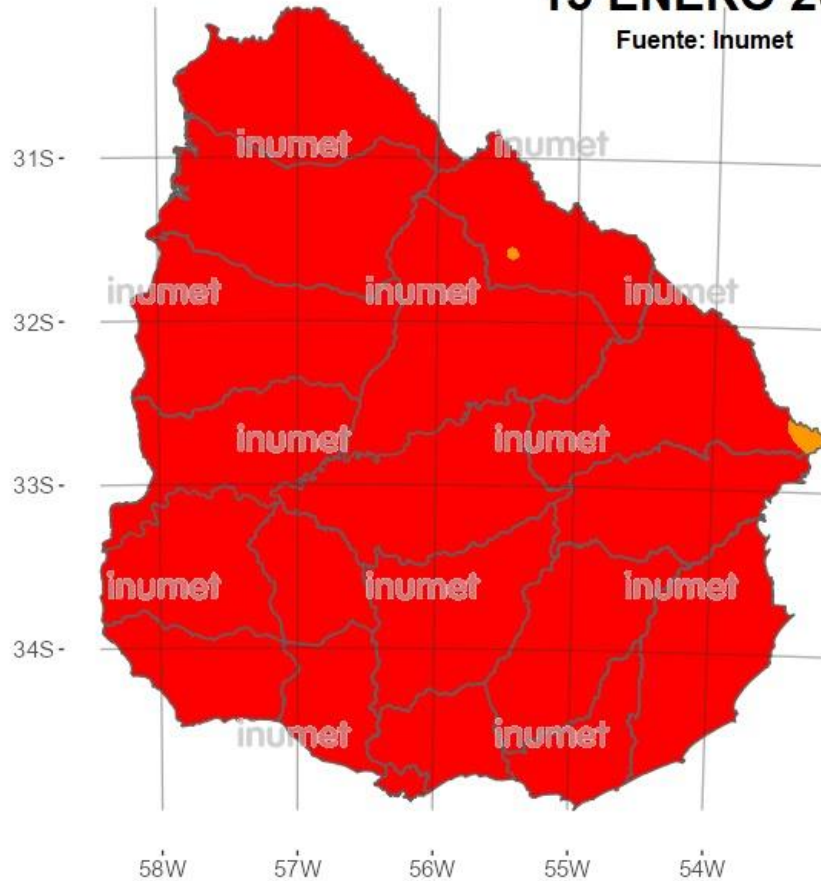
**MAPA 2** Máxima nacional: No se registraron precipitaciones sobre el territorio uruguayo.

# Pronóstico de evapotranspiración en las próximas 3 jornadas en milímetros diarios (Tanque A).



15 ENERO 2025

Fuente: Inumet



# Riesgo de incendio forestal.

FECHA: Miércoles 15 de enero de 2025.

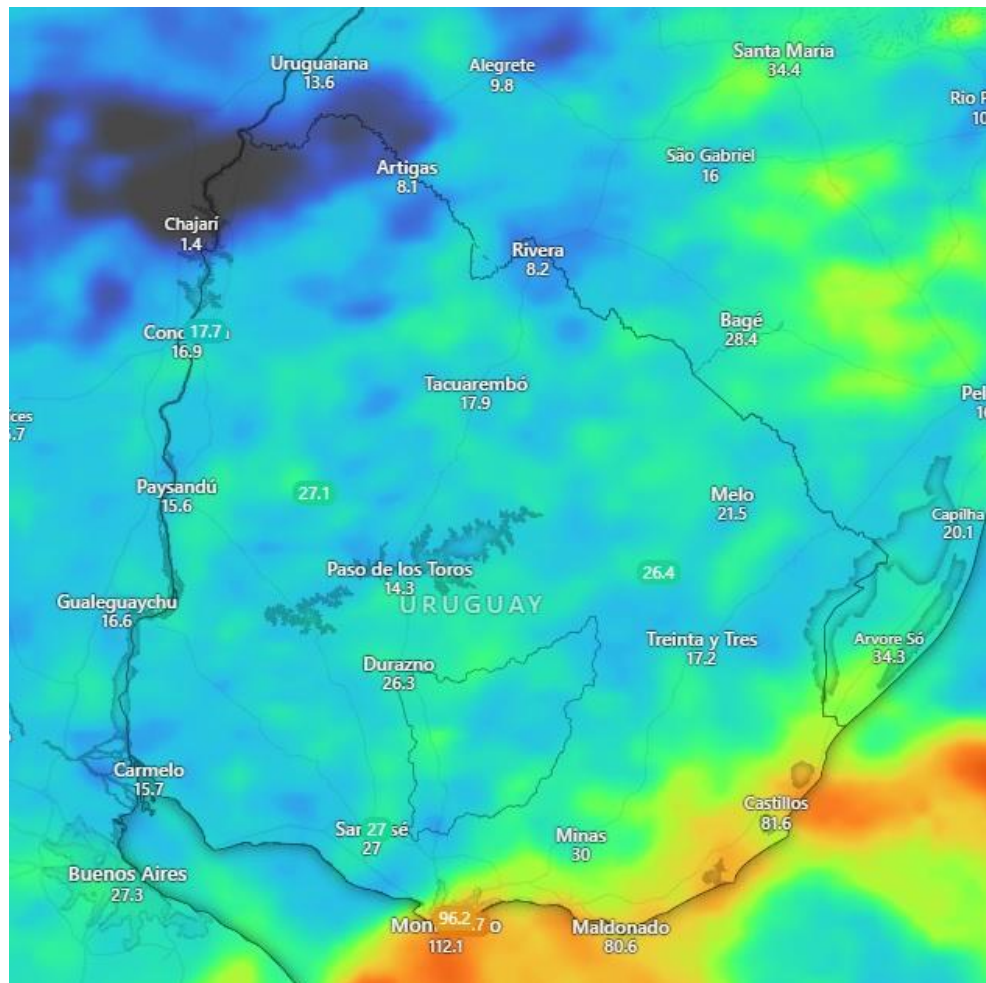
Fuente: Inumet

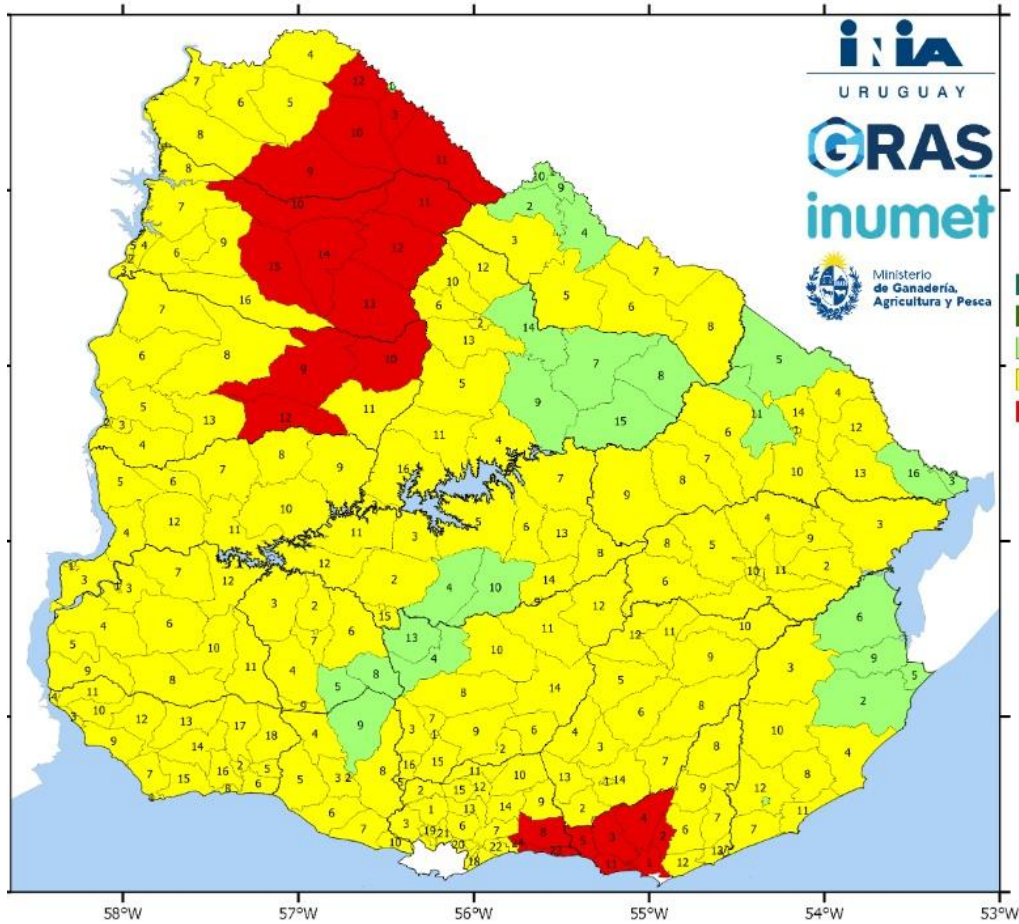
■ Riesgo bajo ■ Riesgo medio ■ Riesgo alto ■ Riesgo muy alto

# Precipitaciones previstas a 5 días

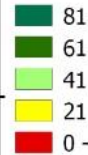
Del mediodía del miércoles 15/1 al mediodía del lunes 20/1.

Fuente: Modelo ECMWF-Windy





# Porcentaje de disponibilidad de agua en los suelos.



1° DECADA DE ENERO DE 2025.  
 Miércoles 1° al viernes 10 .

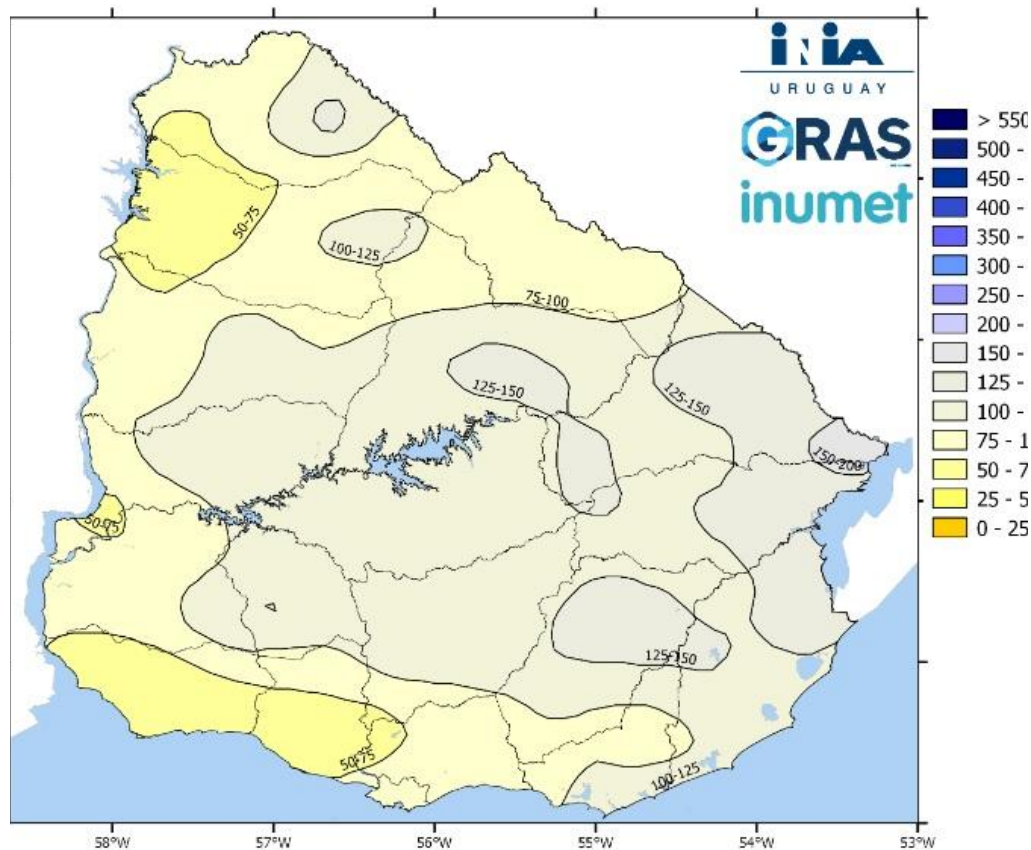
Fuente: INUMET

**NUEVO**



# Registro de lluvias acumuladas y desvíos mensuales.

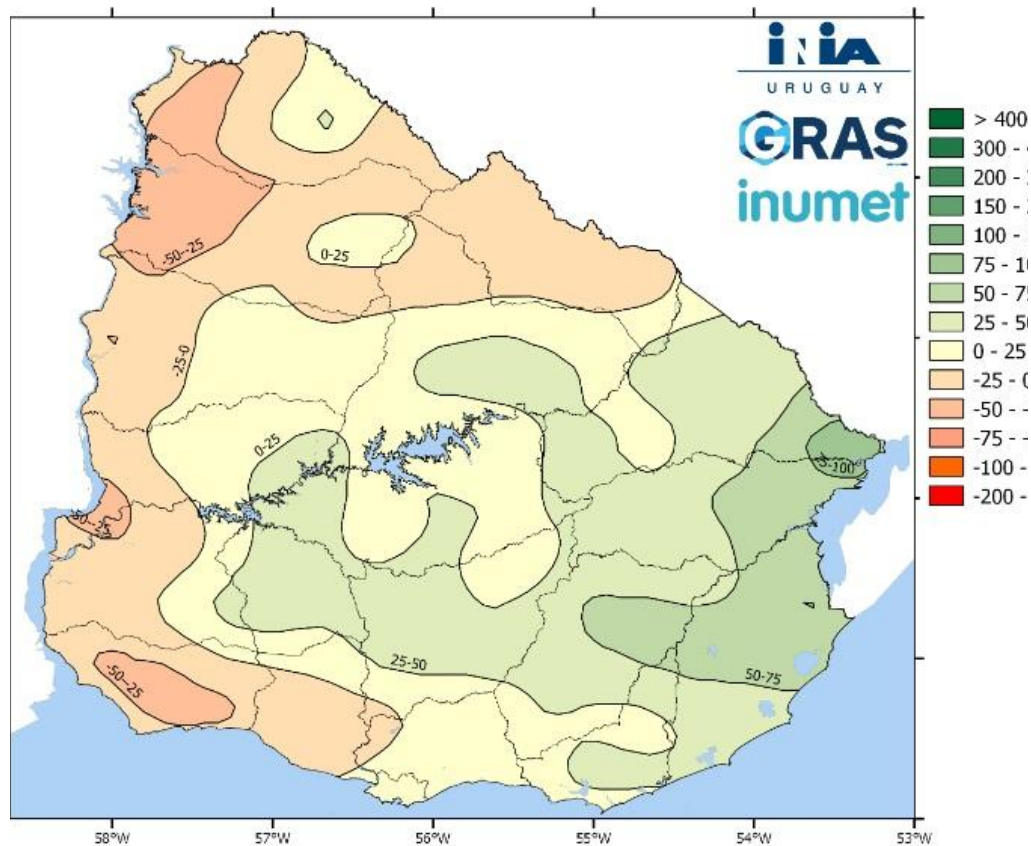
Fuente: INIA GRAS/INUMET  
Diciembre 2024



# Anomalías mensuales.

Fuente: INIA GRAS-INUMET.

Diciembre 2024

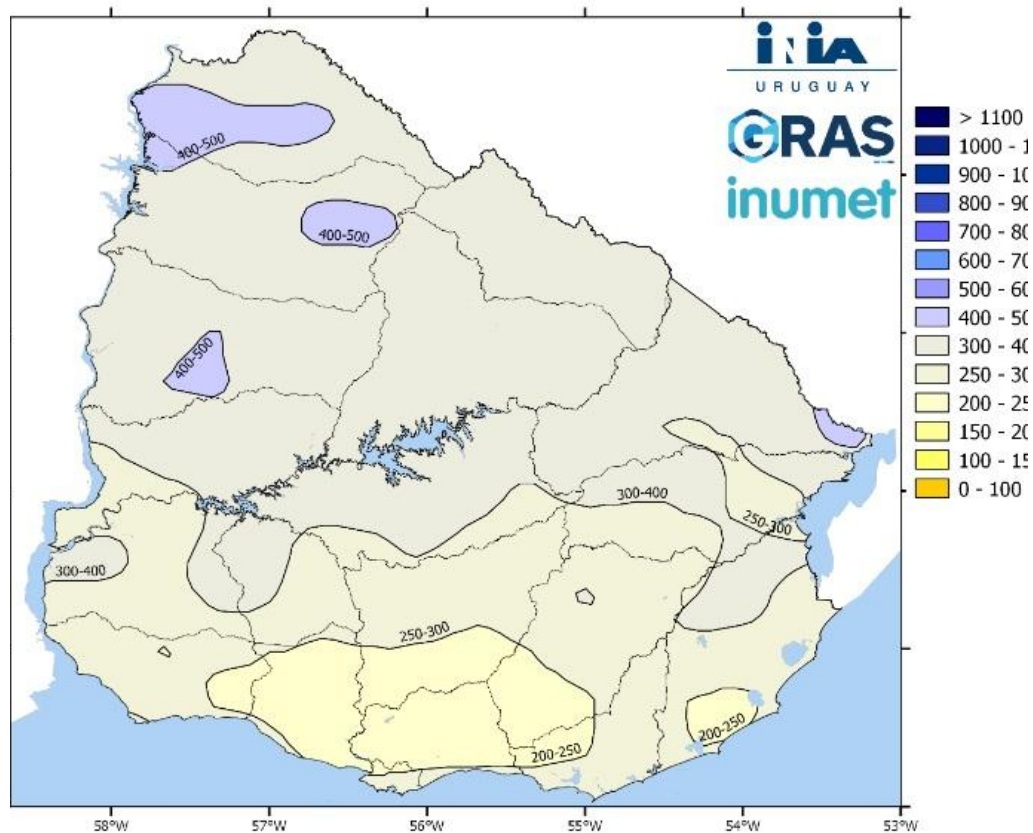




# Lluvias por trimestre.

Fuente: INIA GRAS-INUMET.

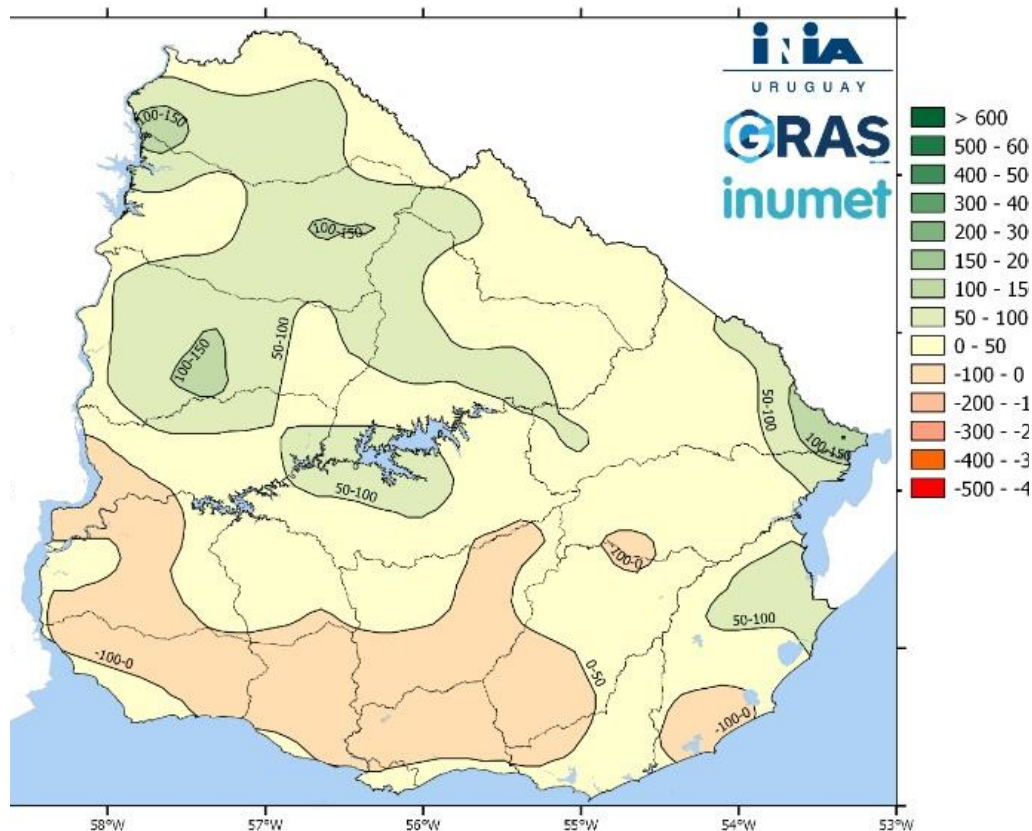
**Octubre-Noviembre  
Diciembre de 2024**



# Anomalía último trimestre

Fuente: INIA GRAS-INUMET.

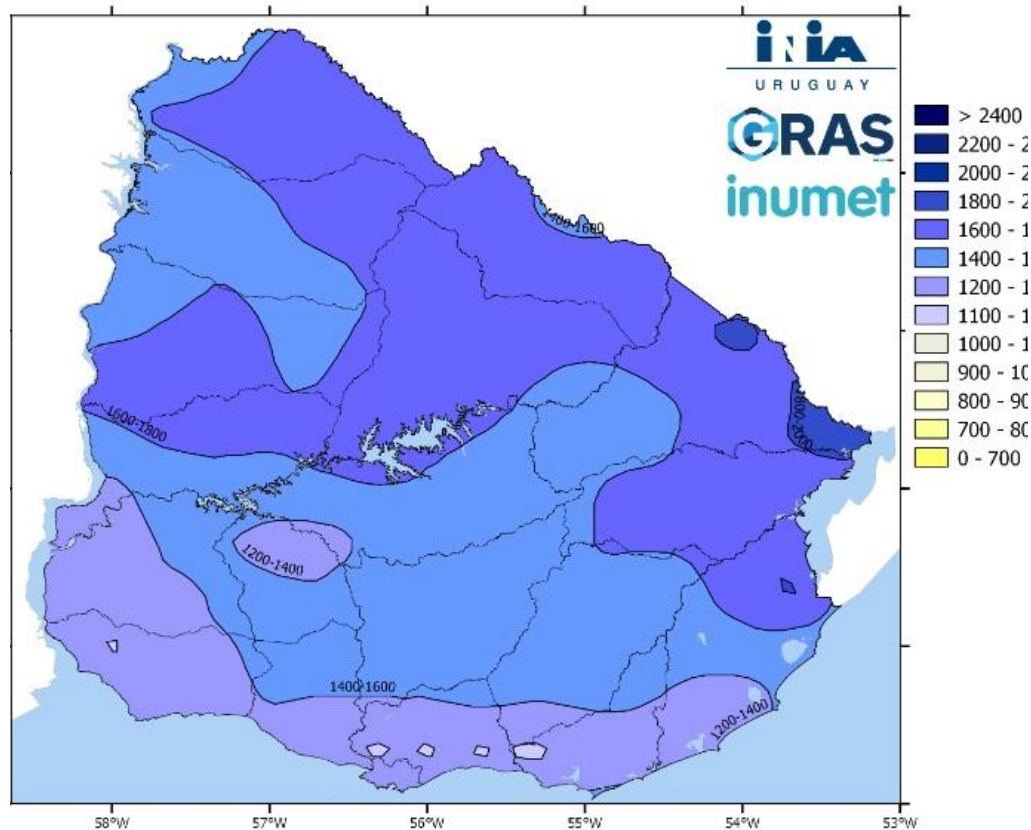
Octubre-Noviembre  
Diciembre de 2024



# Acumulada durante el año 2024.

Fuente: INIA GRAS-INUMET.

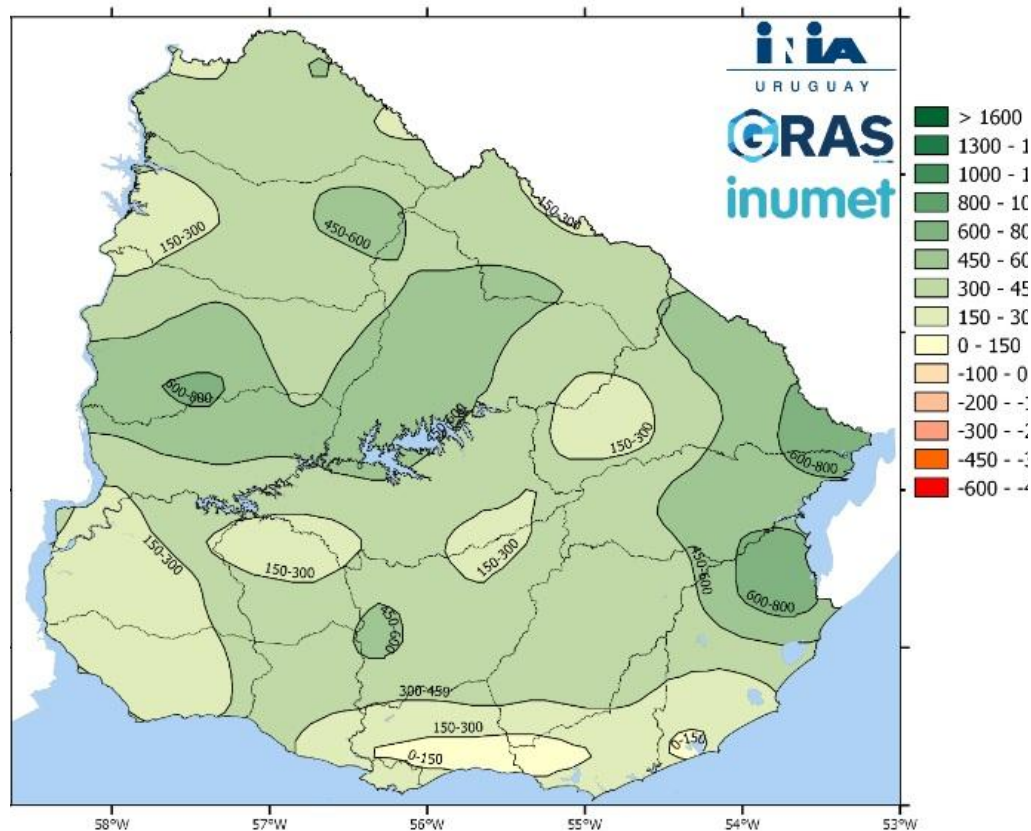
Hasta el día martes 31 de diciembre.



# Anomalía año 2024.

Fuente: INIA GRAS-INUMET.

Hasta el día martes 31 de diciembre.





# EL PRÓXIMO INFORME METEOROLÓGICO SE EMITIRÁ EL DÍA Miércoles 22 de enero de 2025

Pronóstico  
agrometeorológico  
zona sur.



[lanafil.com](http://lanafil.com)

José María Rodríguez  
[nimbusat@gmail.com](mailto:nimbusat@gmail.com)  
+598 96 800 323