



# Pronóstico Agrometeorológico zona norte.



[lanafil.com](http://lanafil.com)



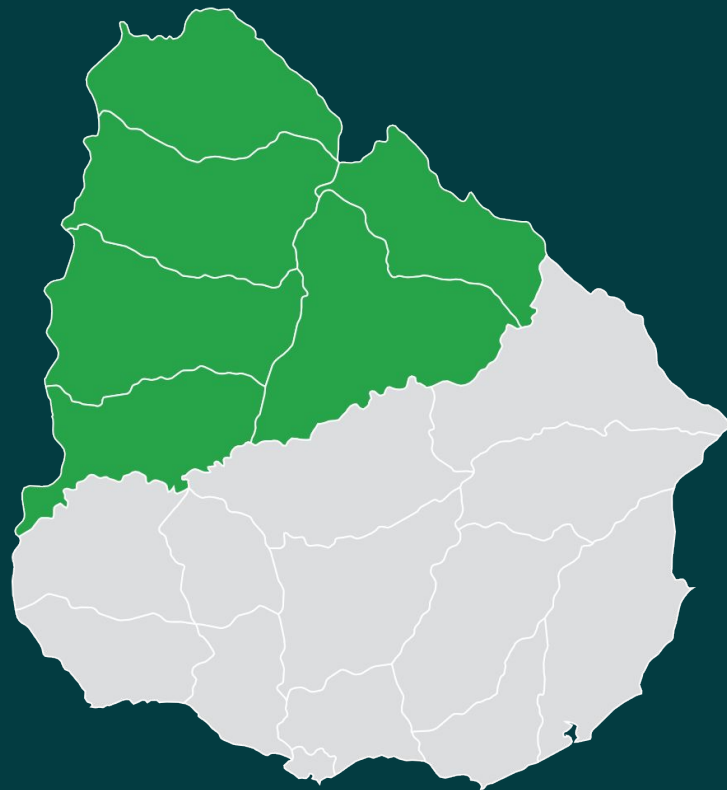
# Zona norte

PRONÓSTICO EXTENDIDO A 7 DÍAS

Pronóstico agrometeorológico para:  
Artigas, Salto, Paysandú, Río Negro, Tacuarembó y Rivera.



lanafil.com



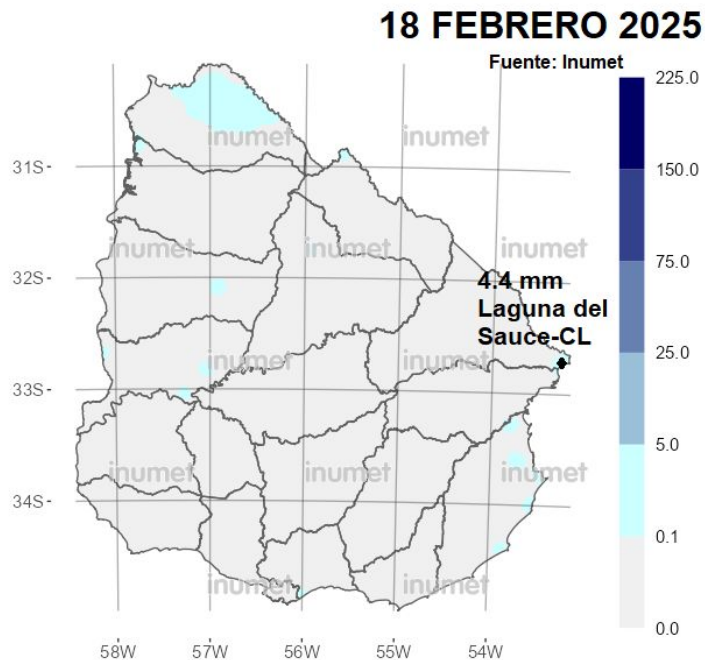
# Pronóstico extendido a 7 días **zona norte.**



DÍA	MÍN	MÁX	ESTADO	PROMEDIO HUMEDAD	
Miércoles 19	-°	31°	Cálido con tarde ligeramente calurosa y seca en el día a templado en la noche, algo o parcialmente nuboso. Vientos de 2 a 25 kilómetros por hora de direcciones variables afirmándose en la noche al sector este.	-%	35%
Jueves 20	19°	34°	Templado y húmedo en la noche a caluroso con tarde seca en el día, algo o parcialmente nuboso. Vientos de 5 a 25 kilómetros por hora del sector este al sector noreste.	65%	30%
Viernes 21	22°	35°	Templado y húmedo en la noche a caluroso con tarde seca en el día, algo nuboso a nuboso e inestable hacia la noche con probables precipitaciones y tormentas aisladas. Vientos de 5 a 25 kilómetros por hora del sector noreste.	65%	35%
Sábado 22	24°	36°	Templado y húmedo en la noche a caluroso con tarde muy calurosa y seca en el día, nuboso y aclarando a parcial o algo nuboso. Vientos de 5 a 35 kilómetros por hora del sector noreste.	70%	35%
Domingo 23	25°	38°	Cálido y húmedo en la noche a caluroso con tarde sofocante en el día, parcialmente nuboso o nuboso..	60%	25%
Lunes 24	23°	39°	Templado y húmedo en la noche a caluroso con tarde sofocante en el día, parcialmente nuboso o nuboso,	65%	35%
Martes 25	27°	41°	Cálido y húmedo en la noche a caluroso con tarde sofocante en el día, parcialmente nuboso.	60%	35%

MAÑANA TARDE

# Mapas de lluvias registradas en las últimas 48 horas sobre el territorio uruguayo.

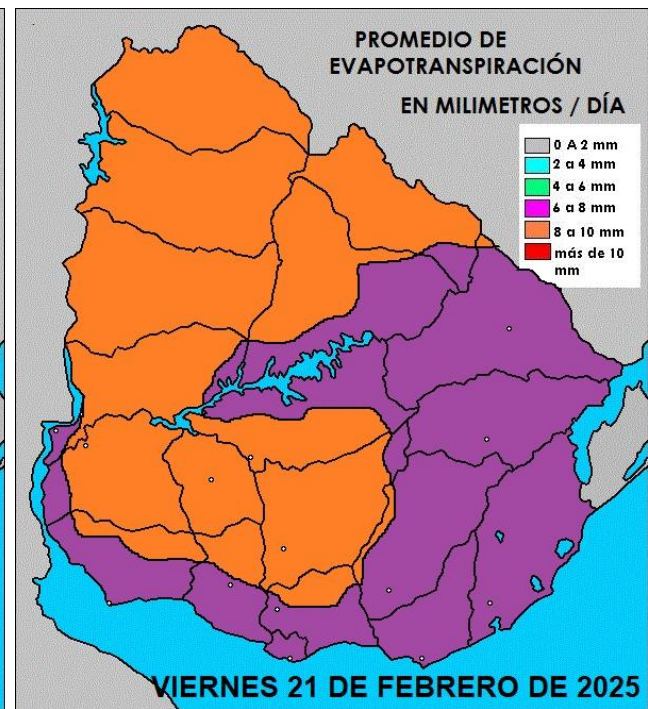
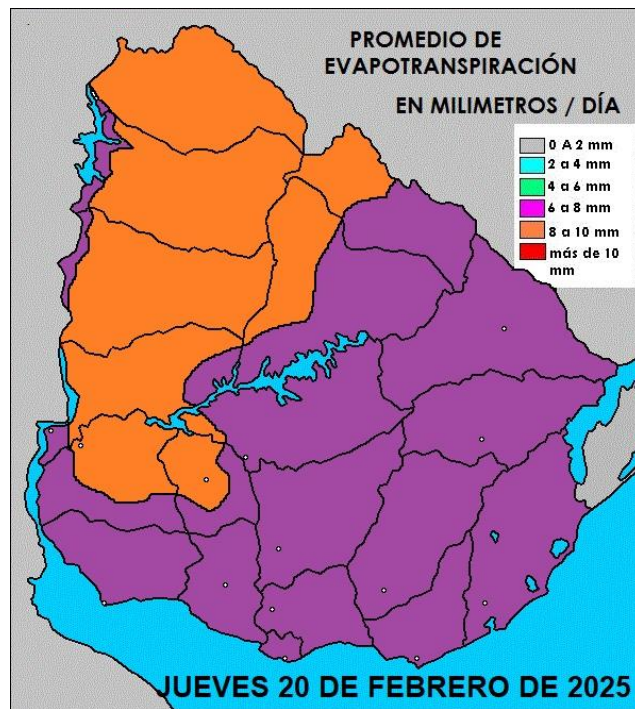
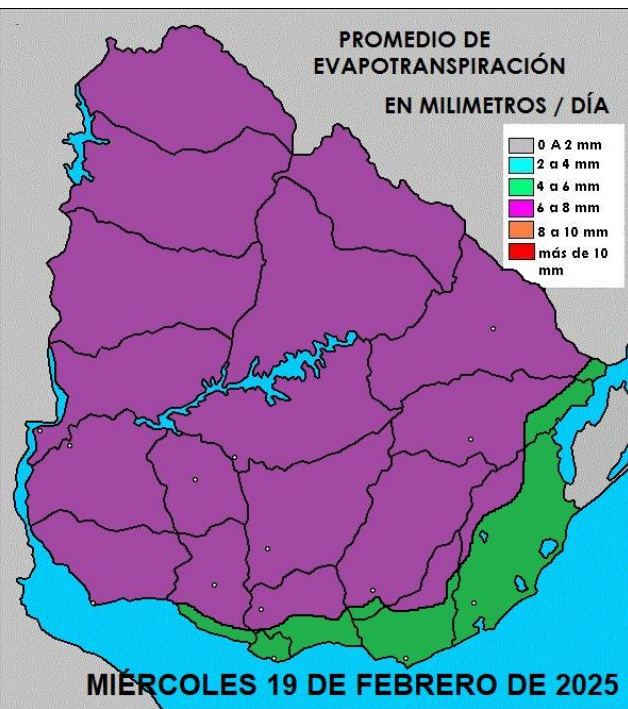


**MAPA 1** Máxima nacional: 4.4 mm en Laguna Merín-depto de Cerro Largo.



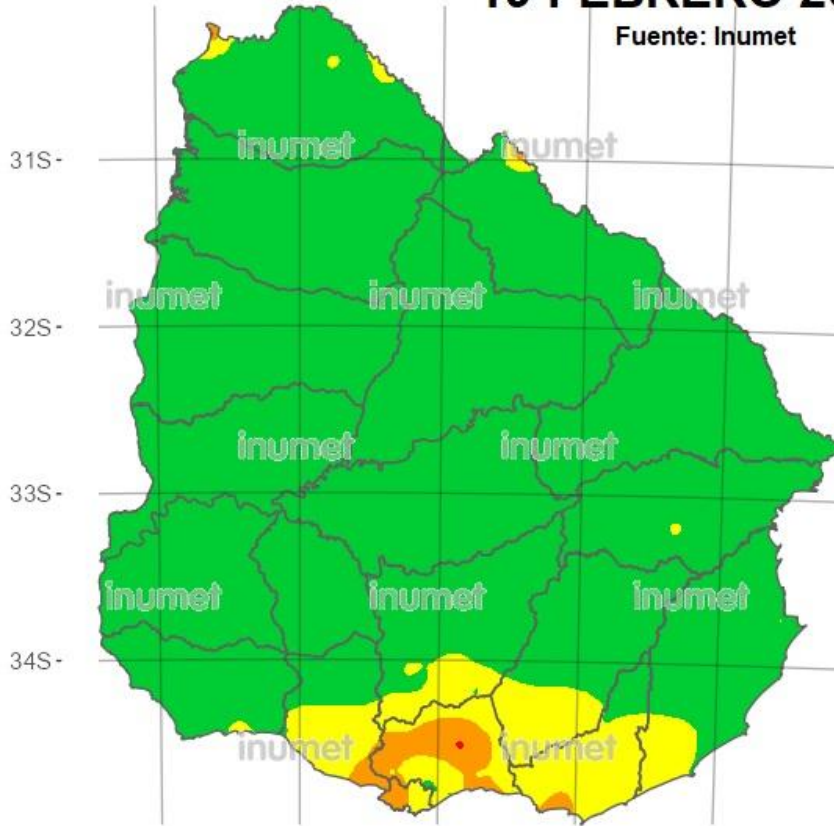
**MAPA 2** Máxima nacional: No se registraron precipitaciones sobre el territorio uruguayo.

# Pronóstico de evapotranspiración en las próximas 3 jornadas en milímetros diarios (Tanque A).



19 FEBRERO 2025

Fuente: Inumet



# Riesgo de incendio forestal.

FECHA: Miércoles 19 de febrero de 2025.

Fuente: Inumet

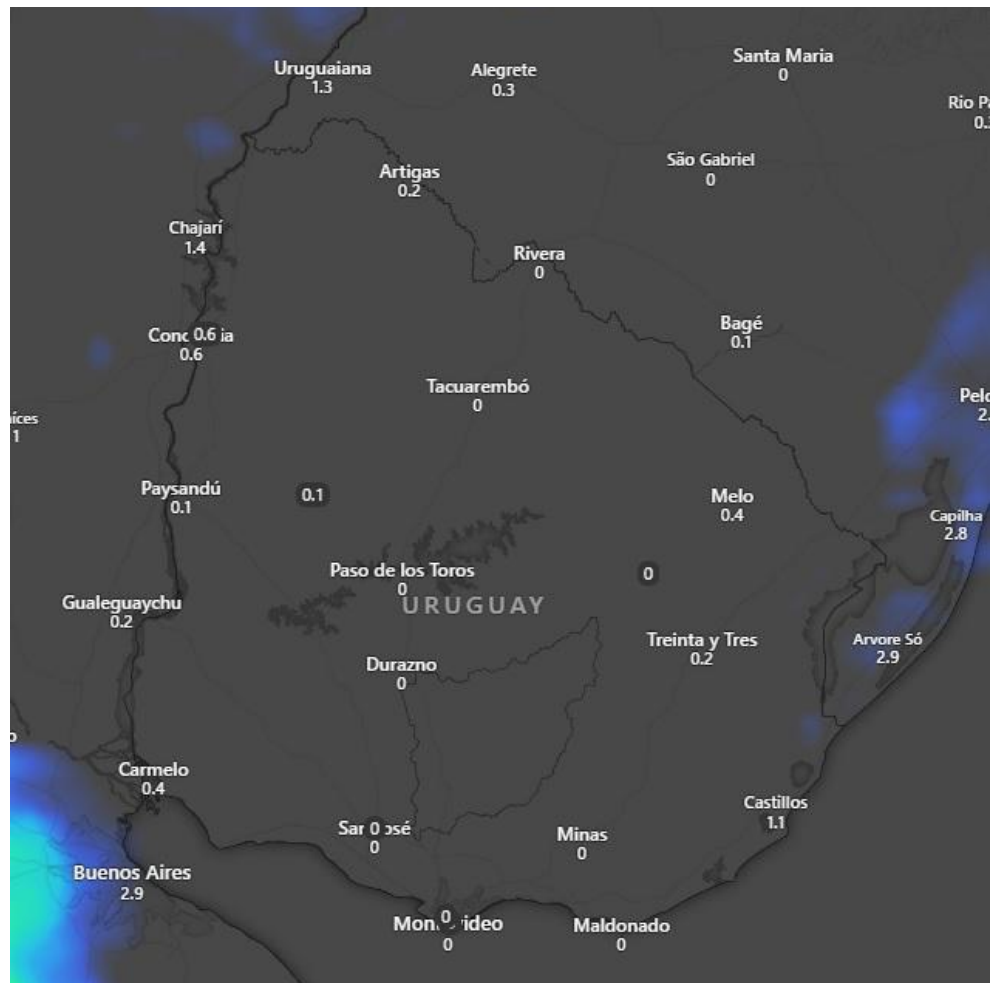
■ Riesgo bajo   ■ Riesgo medio   ■ Riesgo alto   ■ Riesgo muy alto

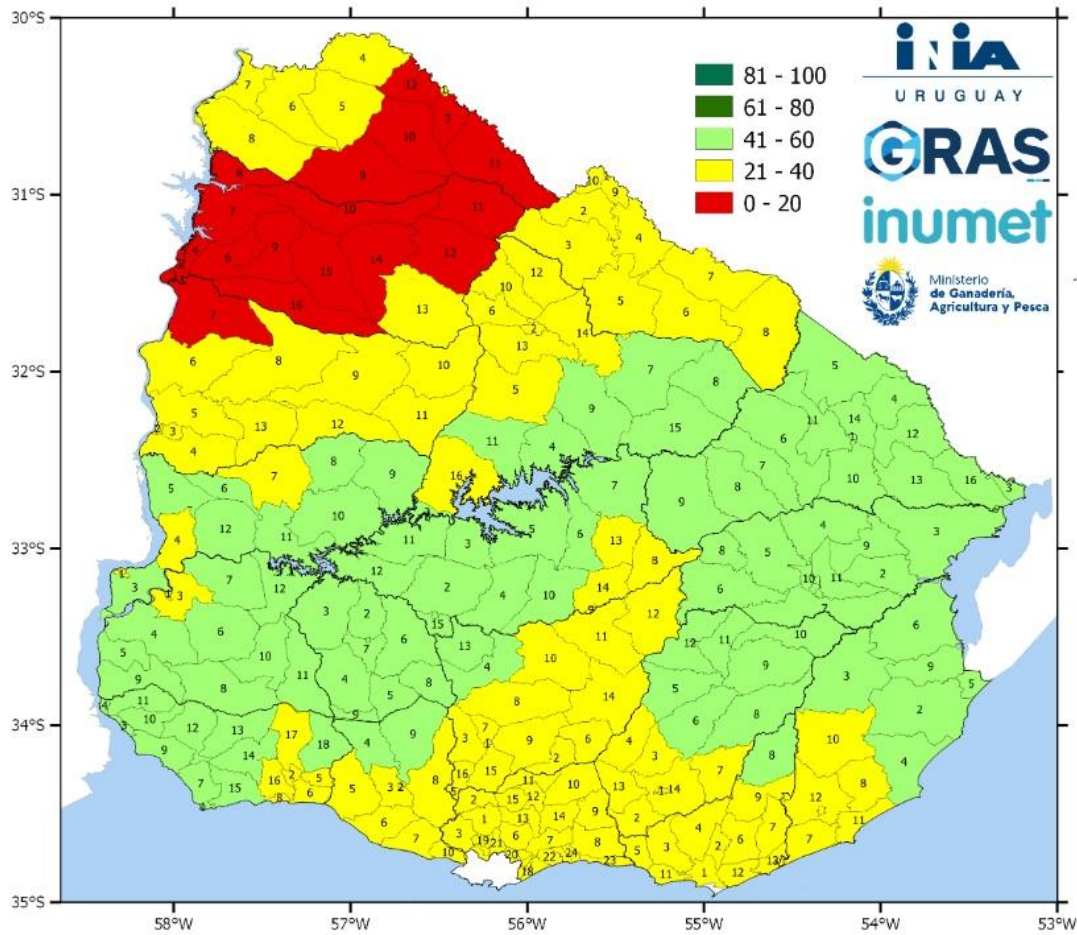
■ Riesgo bajo   ■ Riesgo medio   ■ Riesgo alto   ■ Riesgo muy alto

# Precipitaciones previstas a 5 días

Del mediodía del miércoles 19/2 al  
mediodía del lunes 24/2.

Fuente: Modelo ECMWF-Windy





# Porcentaje de disponibilidad de agua en los suelos.

1º DECADA DE FEBRERO DE 2025.

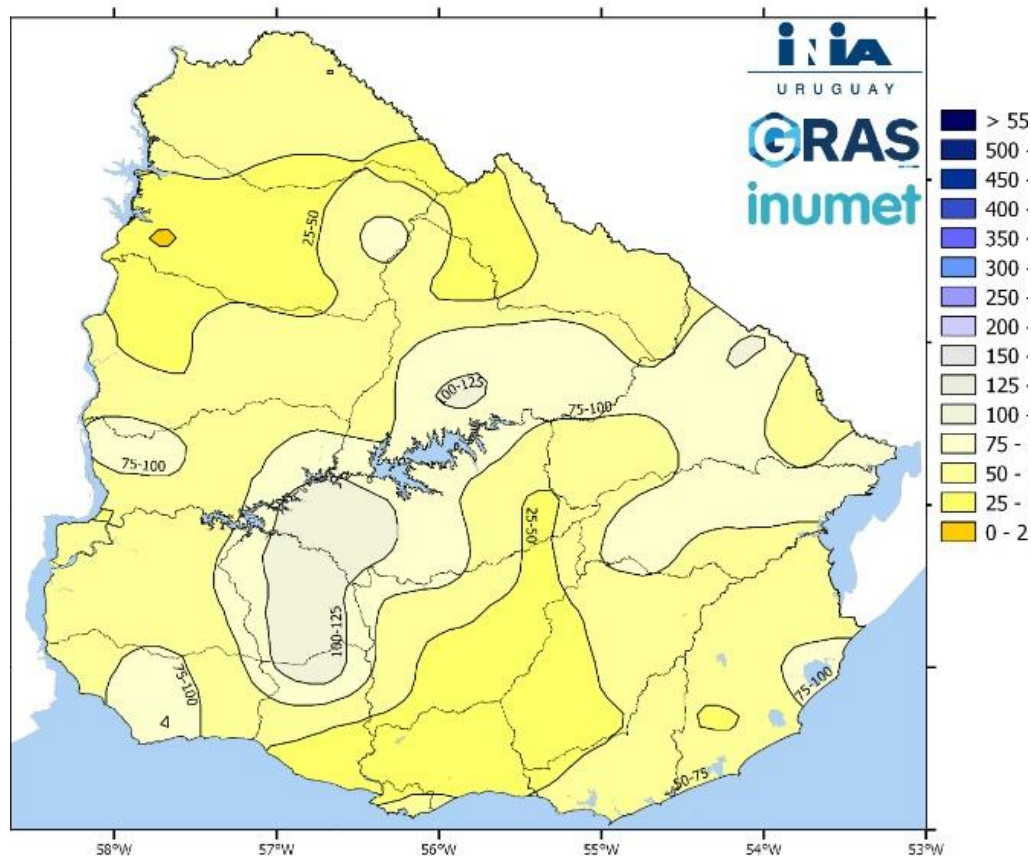
Sábado 1º al lunes 10.

Fuente: INUMET-INIA GRAS



# Registro de lluvias acumuladas y desvíos mensuales.

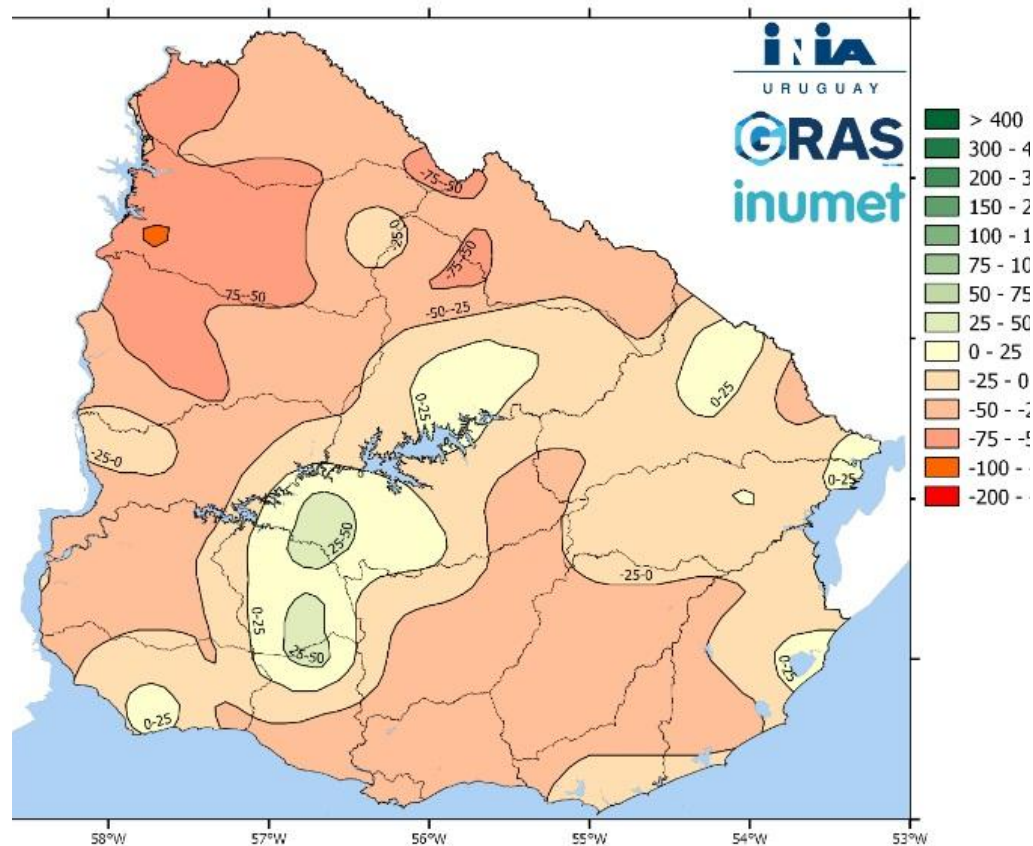
Fuente: INIA GRAS/INUMET  
Enero 2025



# Anomalías mensuales.

Fuente: INIA GRAS-INUMET.

Enero 2025

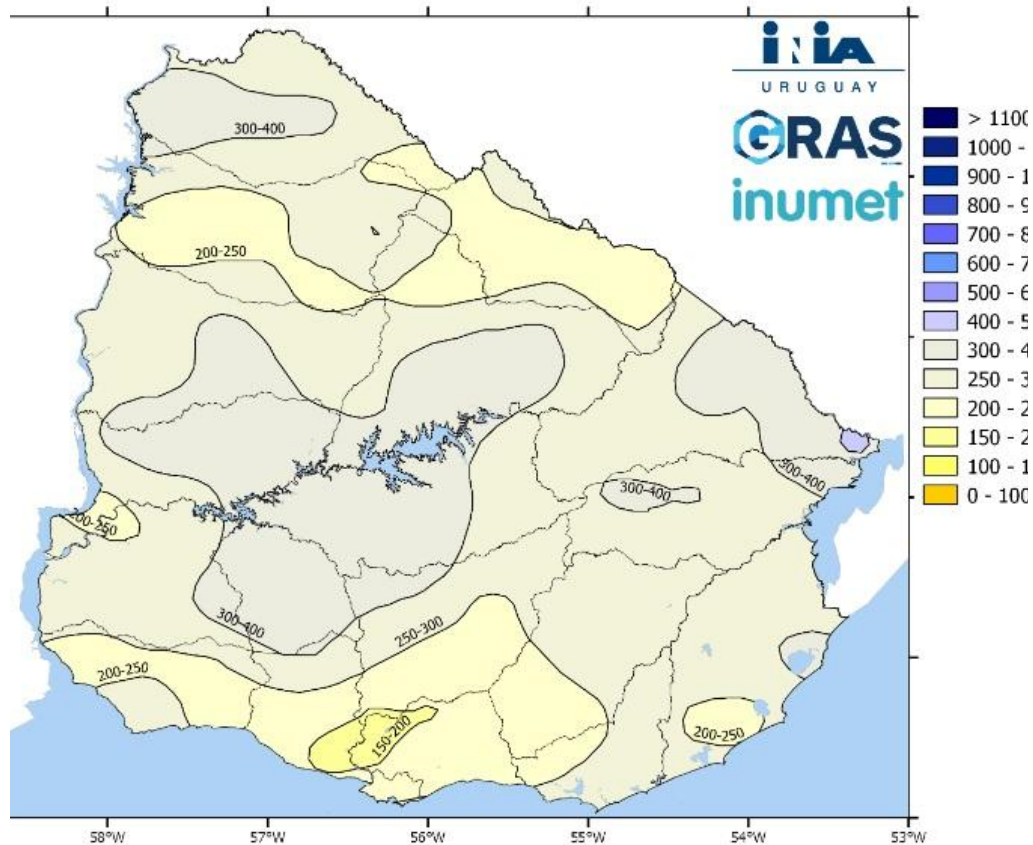




# Lluvias por trimestre.

Fuente: INIA GRAS-INUMET.

Noviembre de 2024 a  
Enero 2025

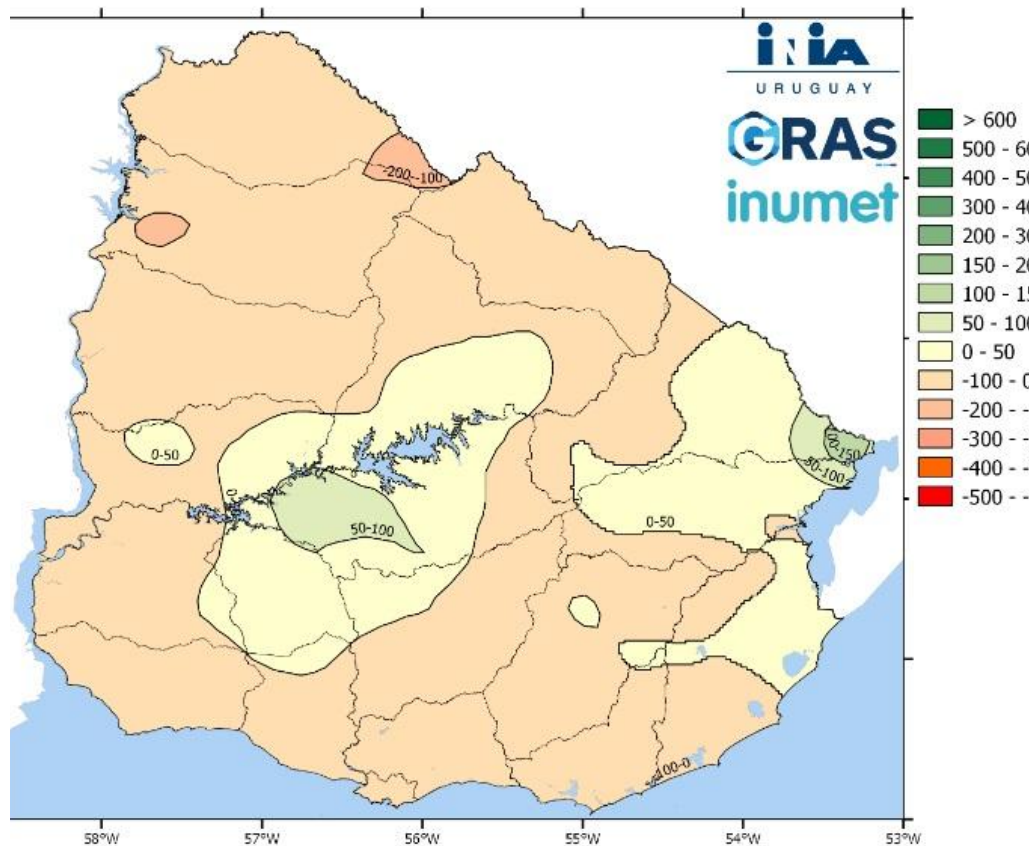




# Anomalía último trimestre

Fuente: INIA GRAS-INUMET.

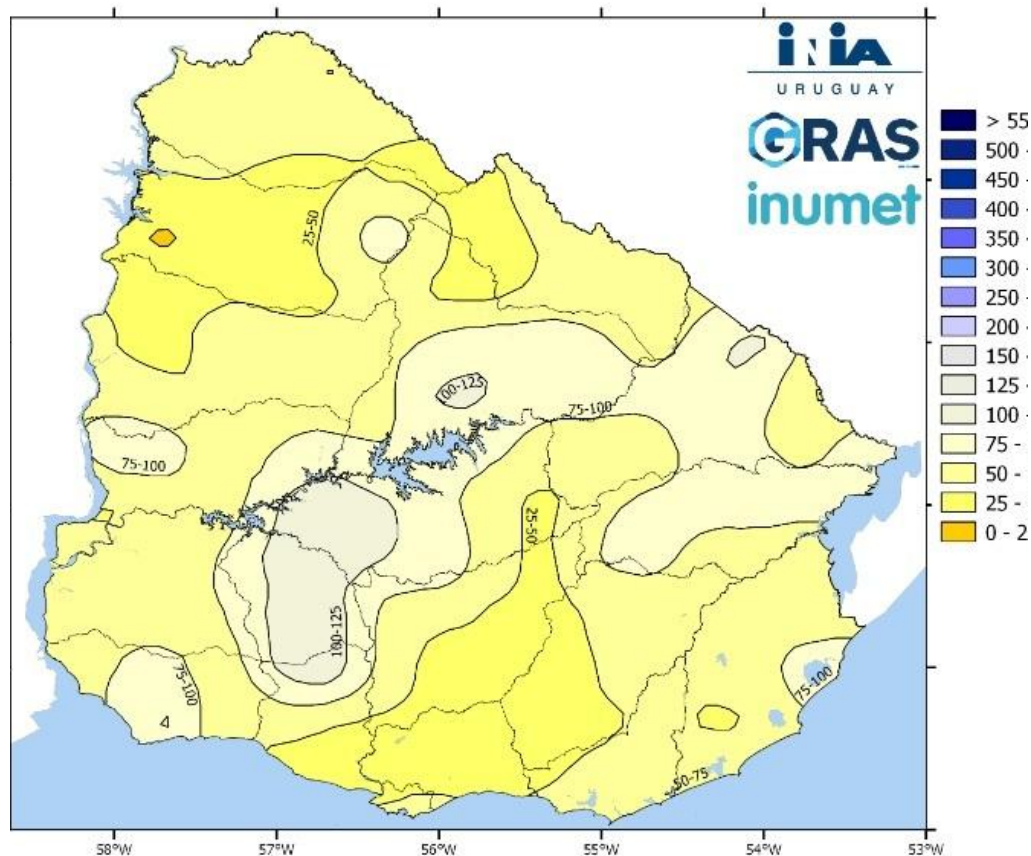
Noviembre de 2024 a  
Enero 2025



# Acumulada durante el año 2025.

Fuente: INIA GRAS-INUMET.

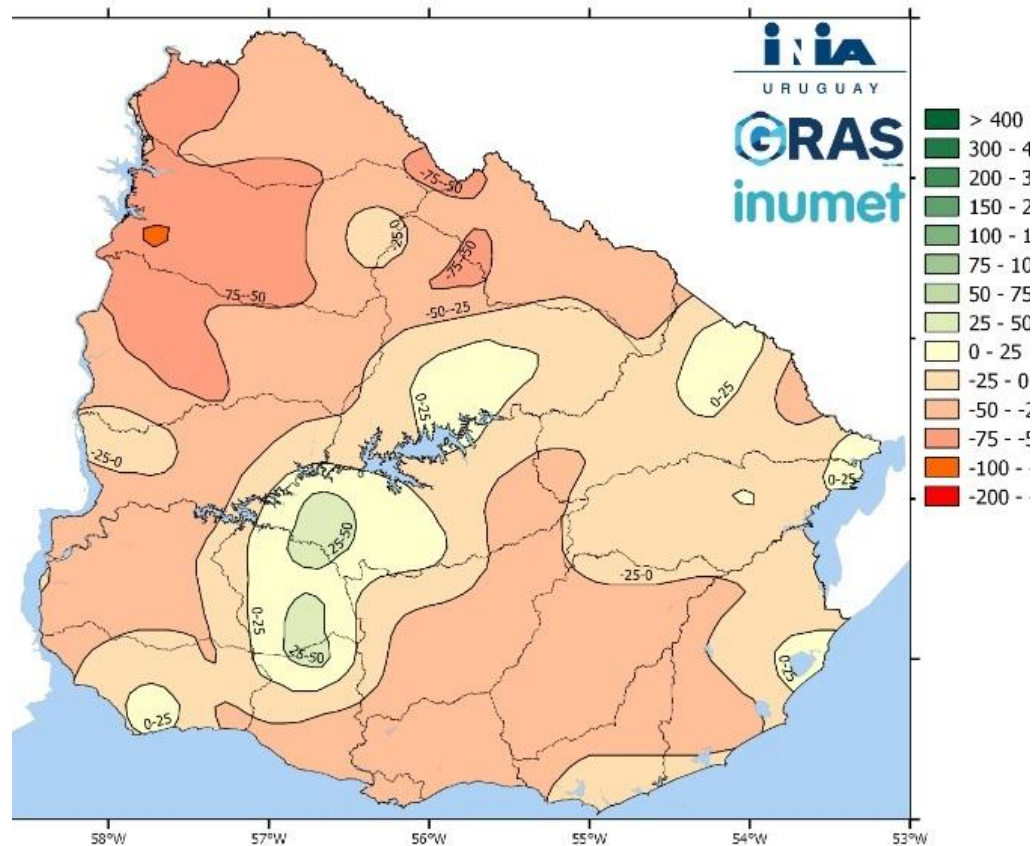
Hasta el día viernes 31 de enero.



# Anomalía año 2025.

Fuente: INIA GRAS-INUMET.

Hasta el día viernes 31 de  
enero.





# EL PRÓXIMO INFORME METEOROLÓGICO SE EMITIRÁ EL DÍA Miércoles 26 de febrero de 2025

Pronóstico  
agrometeorológico  
zona norte.



[lanafil.com](http://lanafil.com)

José María Rodríguez  
[nimbusat@gmail.com](mailto:nimbusat@gmail.com)  
+598 96 800 323