



# Pronóstico Agrometeorológico zona sur.



[lanafil.com](http://lanafil.com)



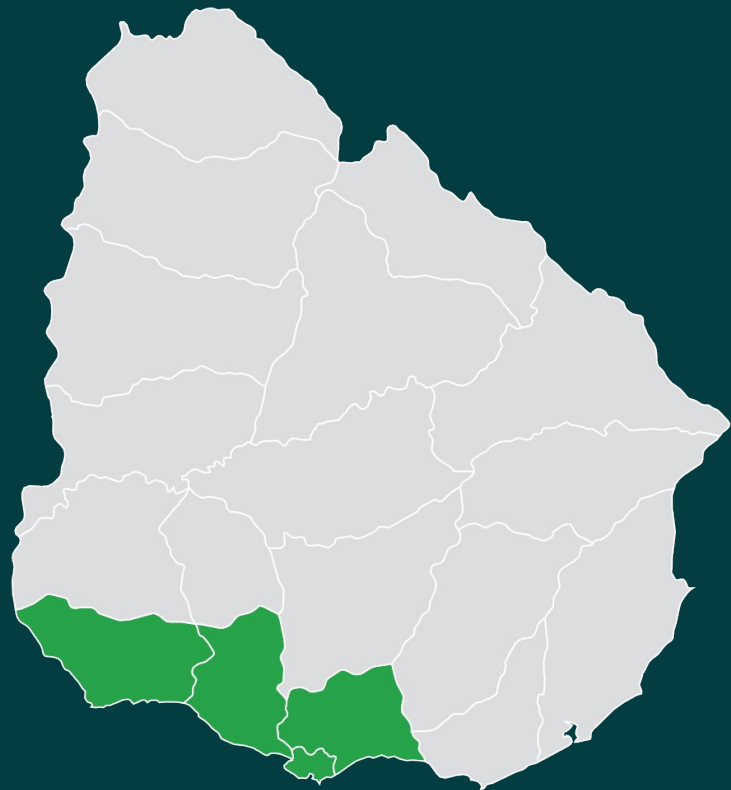
# Zona sur

PRONÓSTICO EXTENDIDO A 7 DÍAS

Pronóstico agrometeorológico para:  
Colonia, San José, Canelones y Montevideo.



lanafil.com



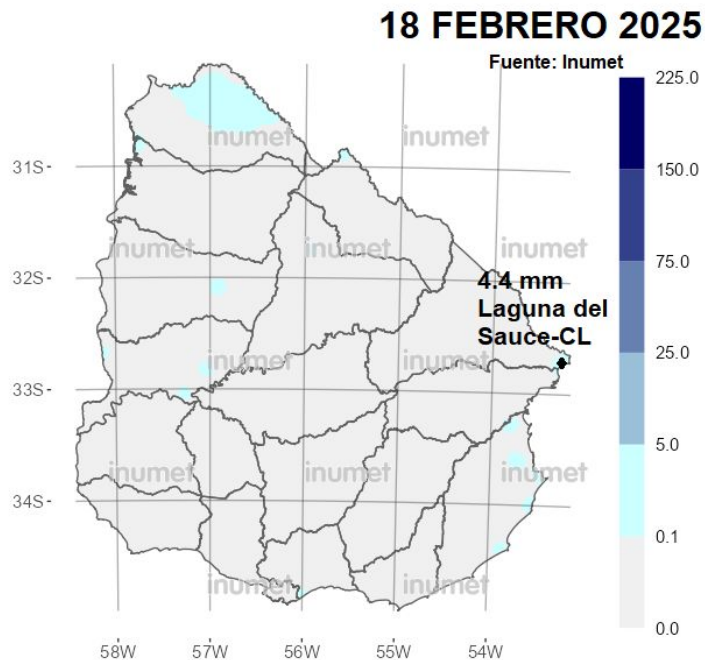
# Pronóstico extendido a 7 días **zona sur.**



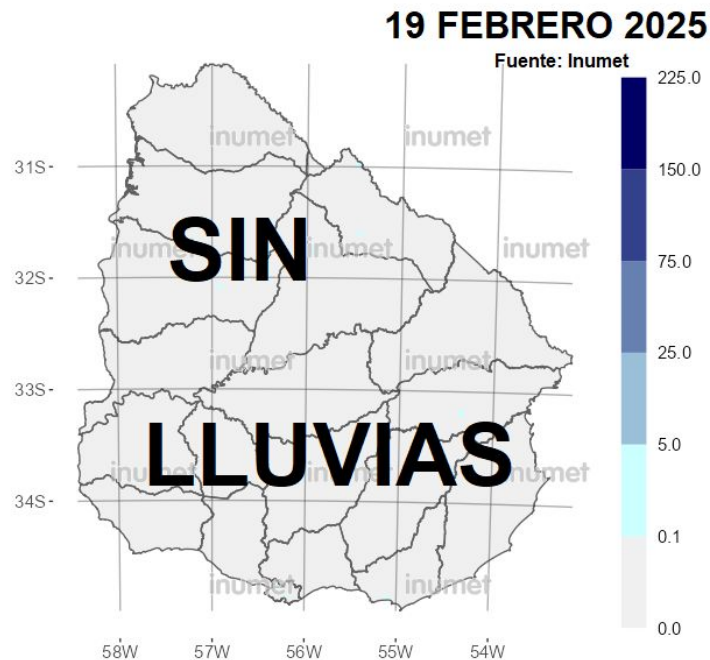
DÍA	MÍN	MÁX	ESTADO	PROMEDIO HUMEDAD	
Miércoles 19	-°	27°	Templado a cálido en el día a templado en la noche, algo o parcialmente nuboso. Vientos de 5 a 25 kilómetros por hora del sector noreste a direcciones variables y hacia la noche afirmándose del sector este.	-%	35%
Jueves 20	18°	31°	Fresco y húmedo en la noche a cálido con tarde calurosa en el día, algo a parcialmente nuboso. Vientos de 5 a 30 kilómetros por hora del sector este al sector noreste.	80%	40%
Viernes 21	21°	32°	Templado y húmedo en la noche a cálido con tarde calurosa en el día, parcial o algo nuboso. Vientos de 5 a 35 kilómetros por hora del sector noreste al sector noroeste con períodos de direcciones variables	80%	50%
Sábado 22	23°	34°	Templado y húmedo en la noche a caluroso en el día, parcialmente nuboso. Vientos de 10 a 35 kilómetros por hora del sector noroeste al sector noreste.	70%	45%
Domingo 23	24°	35°	Templado y húmedo en la noche a caluroso con tarde seca en el día, parcialmente nuboso a nuboso..	70%	35%
Lunes 24	22°	31°	Templado y húmedo en la noche a cálido con tarde calurosa en el día, nuboso a parcialmente nuboso,	80%	50%
Martes 25	23°	32°	Templado y húmedo en la noche a cálido con tarde calurosa en el día, parcialmente nuboso a nuboso e inestable.	85%	55%

MAÑANA TARDE

# Mapas de lluvias registradas en las últimas 48 horas sobre el territorio uruguayo.

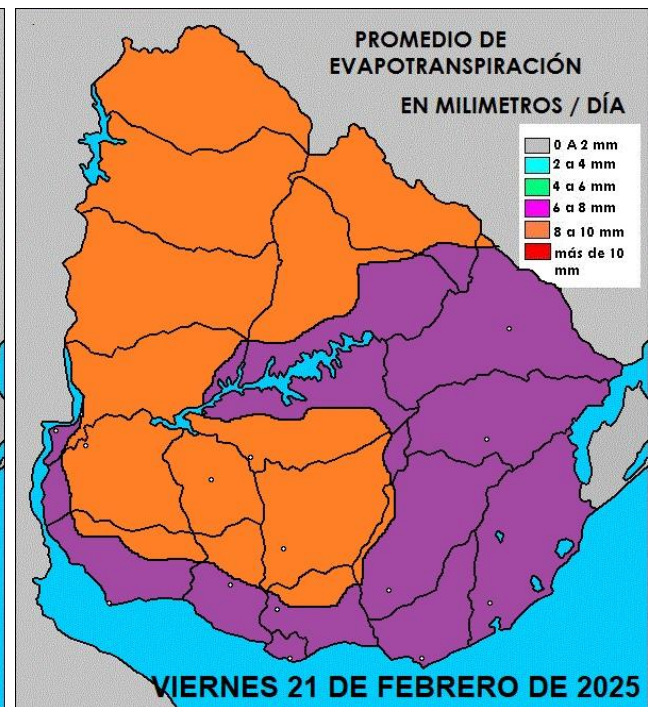
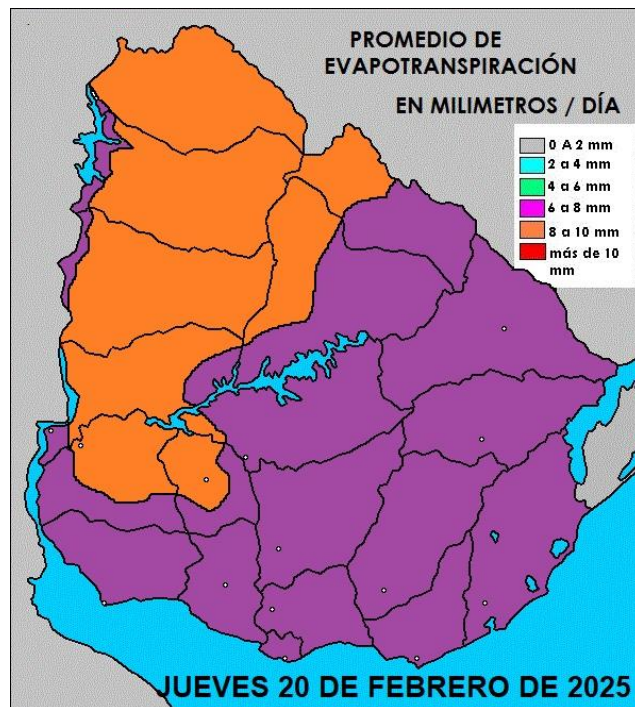
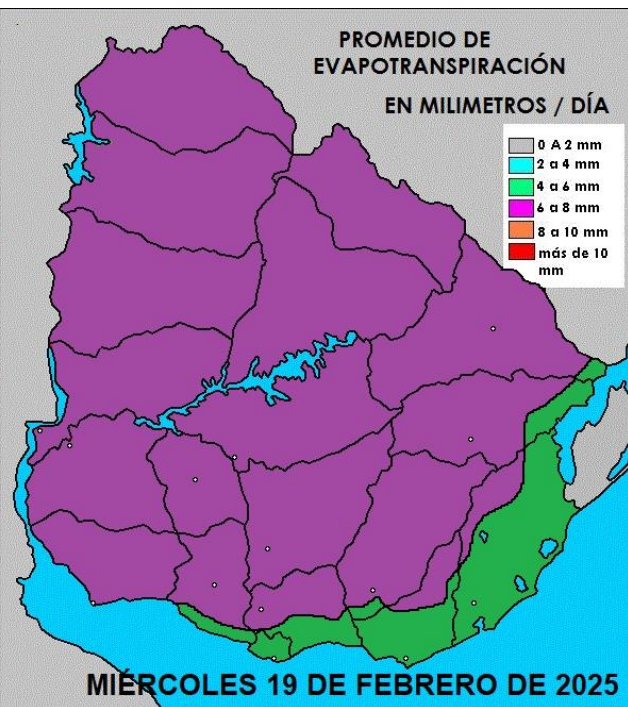


**MAPA 1** Máxima nacional: 4.4 mm en Laguna Merín-depto de Cerro Largo.



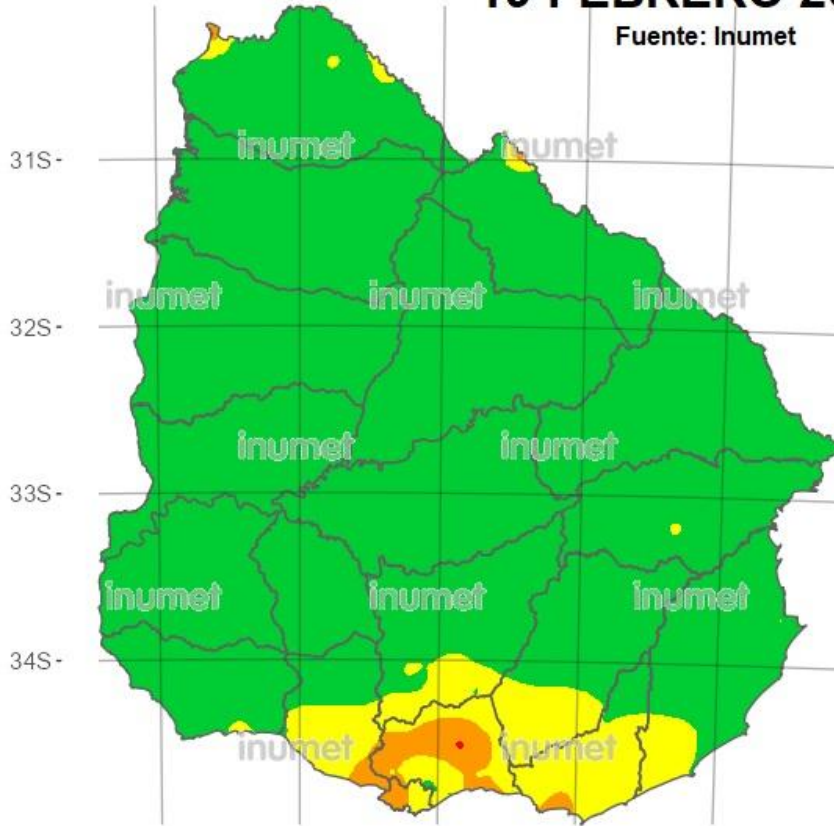
**MAPA 2** Máxima nacional: No se registraron precipitaciones sobre el territorio uruguayo.

# Pronóstico de evapotranspiración en las próximas 3 jornadas en milímetros diarios (Tanque A).



19 FEBRERO 2025

Fuente: Inumet



# Riesgo de incendio forestal.

FECHA: Miércoles 19 de febrero de 2025.

Fuente: Inumet

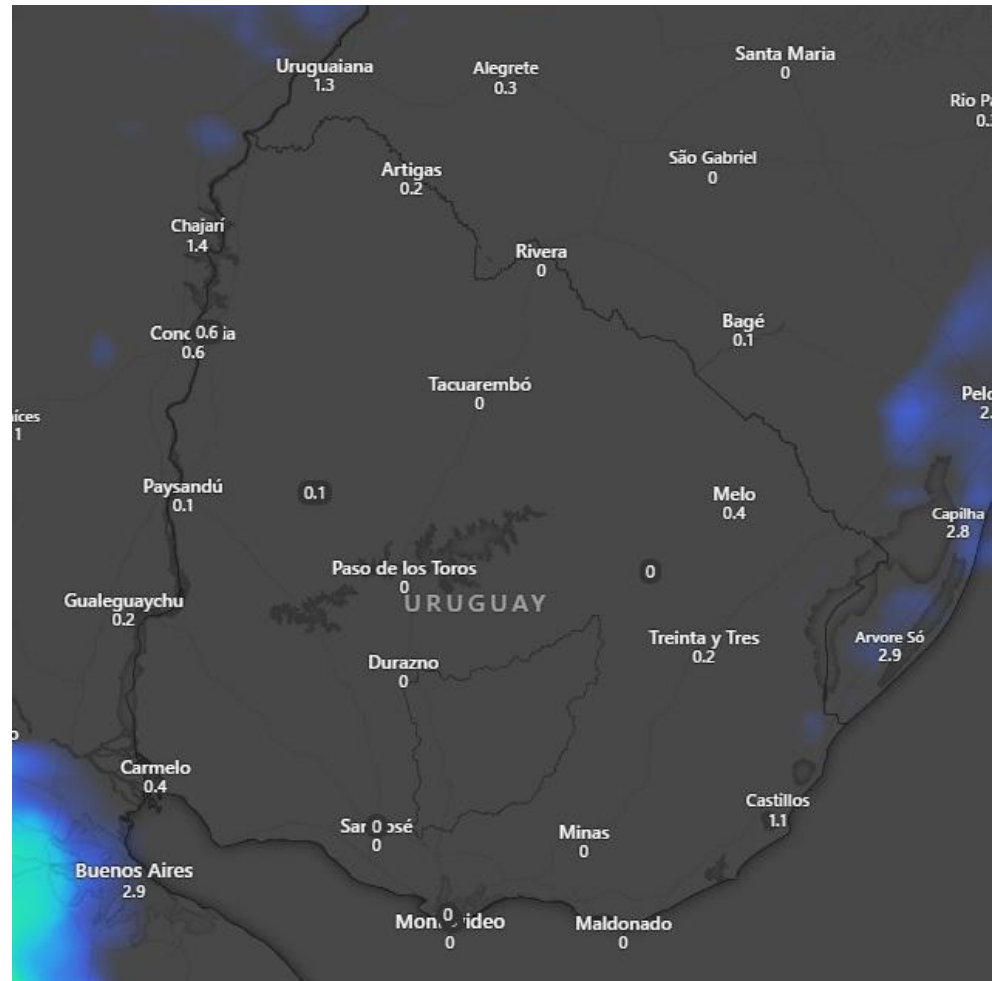
■ Riesgo bajo   ■ Riesgo medio   ■ Riesgo alto   ■ Riesgo muy alto

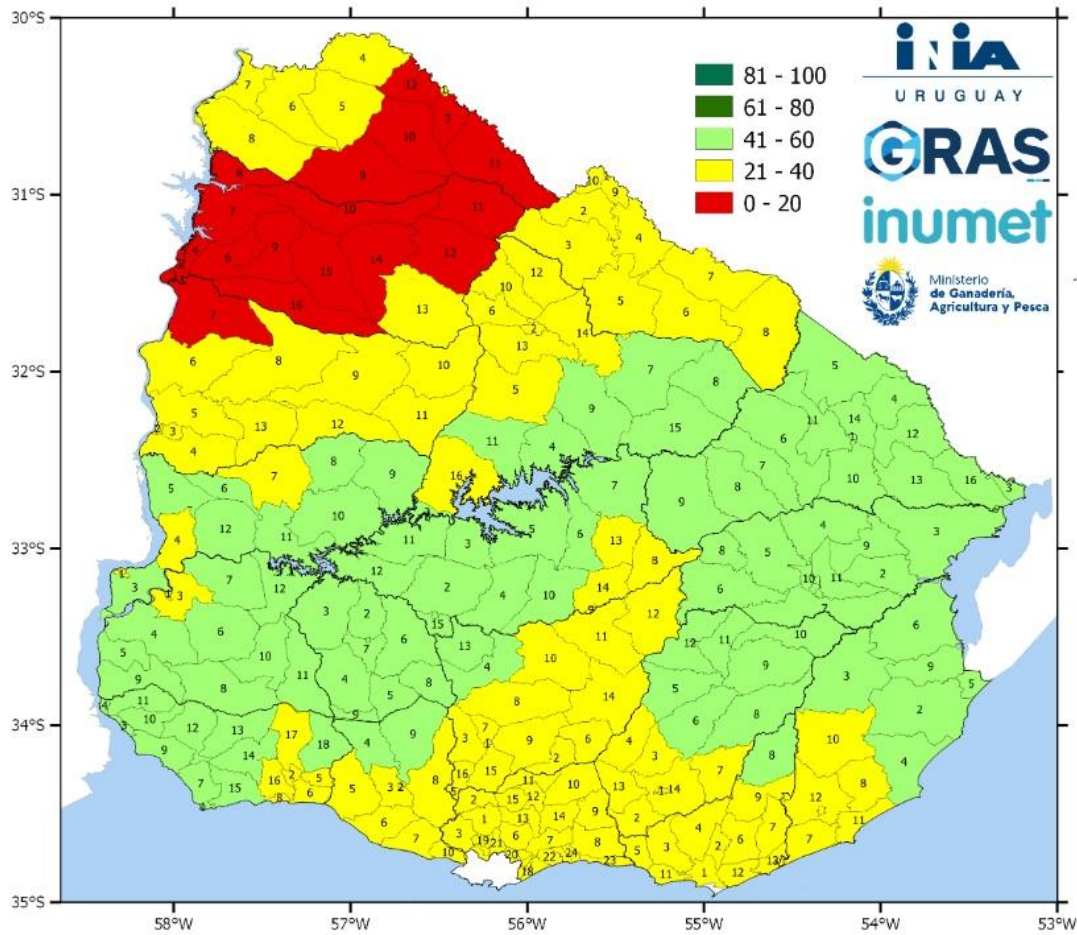
■ Riesgo bajo   ■ Riesgo medio   ■ Riesgo alto   ■ Riesgo muy alto

# Precipitaciones previstas a 5 días

Del mediodía del miércoles 19/2 al mediodía del lunes 24/2.

Fuente: Modelo ECMWF-Windy





# Porcentaje de disponibilidad de agua en los suelos.

1º DECADADA DE FEBRERO DE 2025.

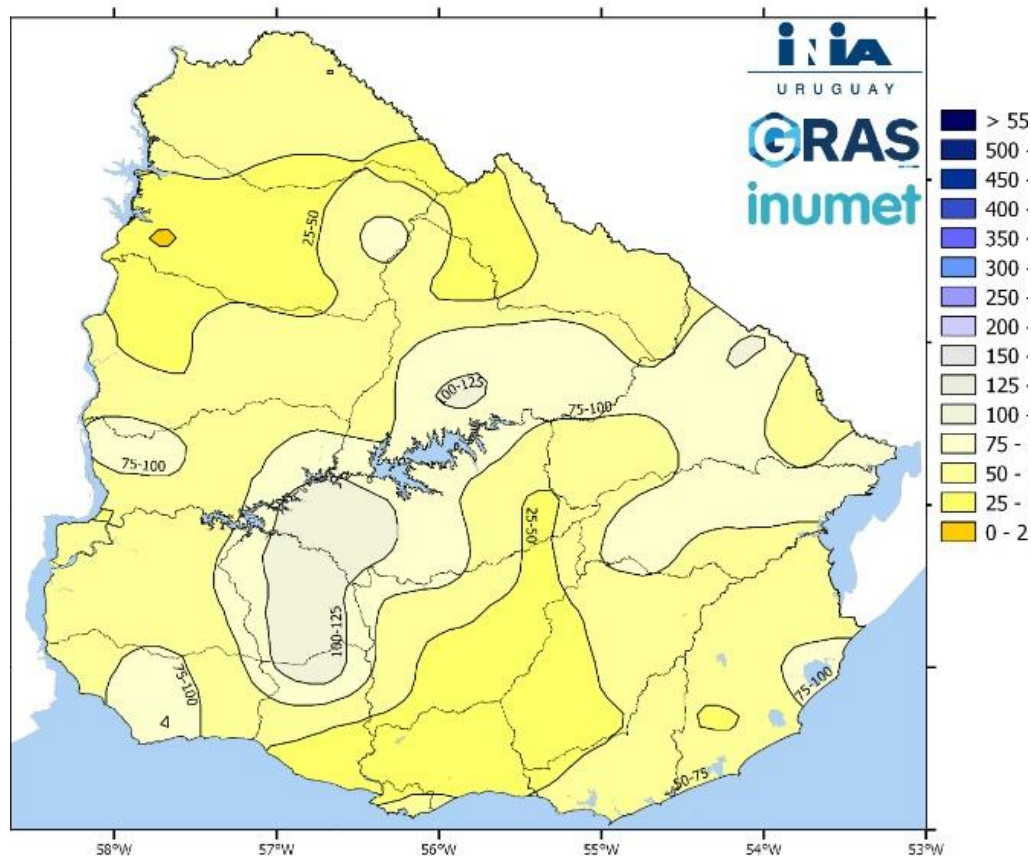
Sábado 1º al lunes 10.

Fuente: INUMET-INIA GRAS



# Registro de lluvias acumuladas y desvíos mensuales.

Fuente: INIA GRAS/INUMET  
Enero 2025

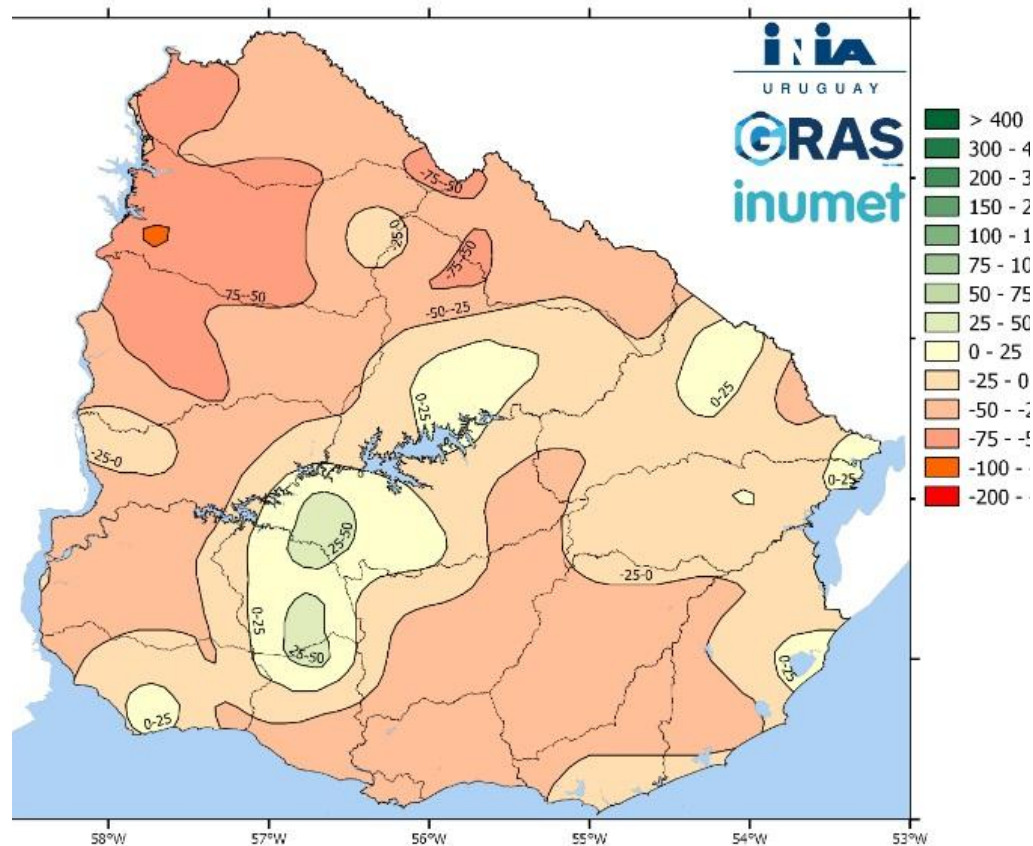




# Anomalías mensuales.

Fuente: INIA GRAS-INUMET.

Enero 2025

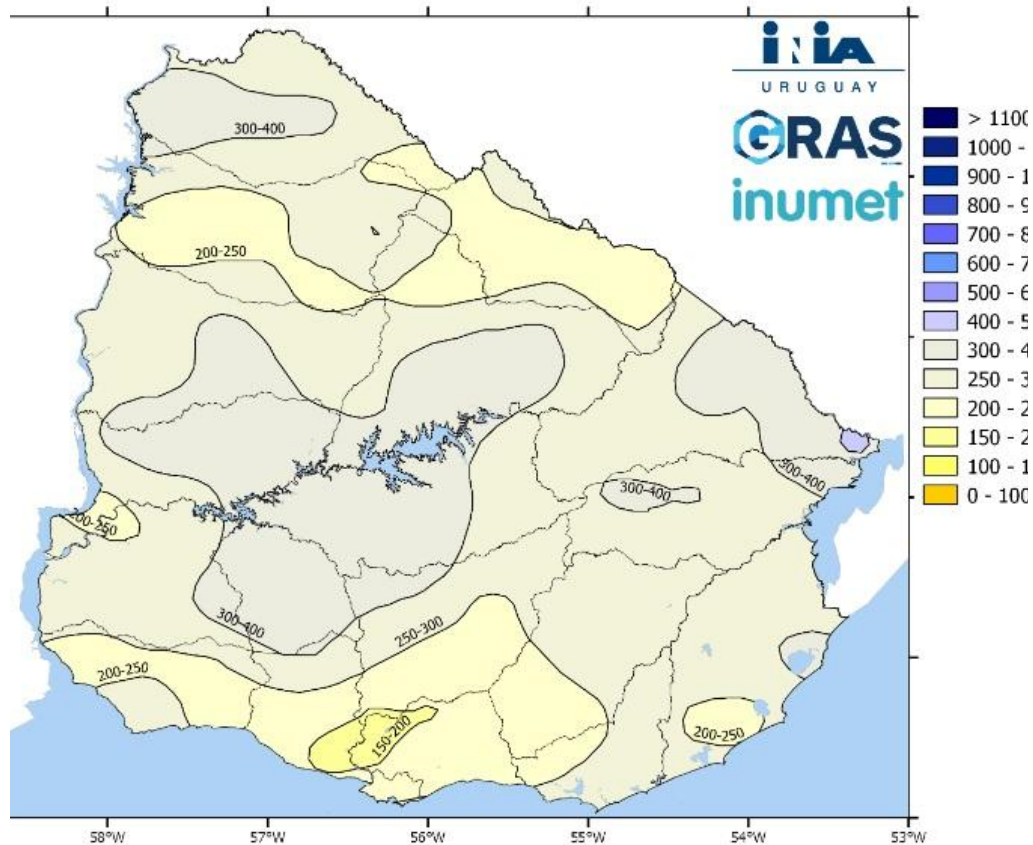




# Lluvias por trimestre.

Fuente: INIA GRAS-INUMET.

Noviembre de 2024 a  
Enero 2025

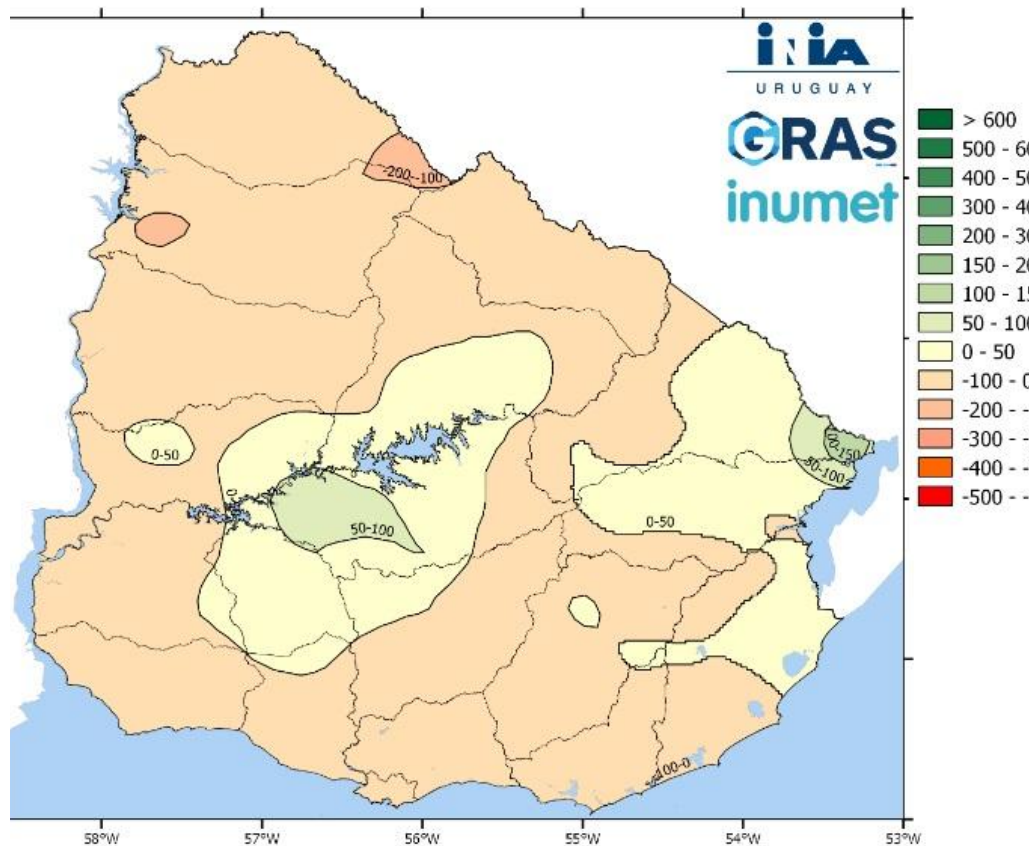




# Anomalía último trimestre

Fuente: INIA GRAS-INUMET.

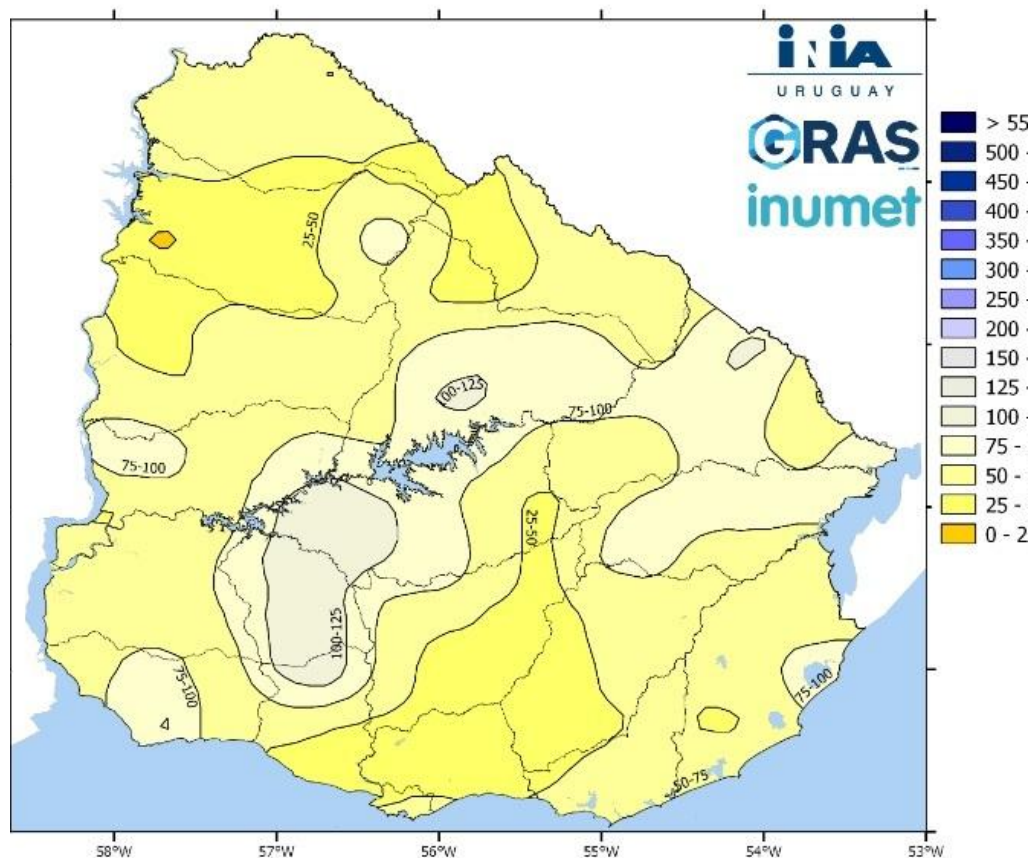
Noviembre de 2024 a  
Enero 2025



# Acumulada durante el año 2025.

Fuente: INIA GRAS-INUMET.

Hasta el día viernes 31 de enero.

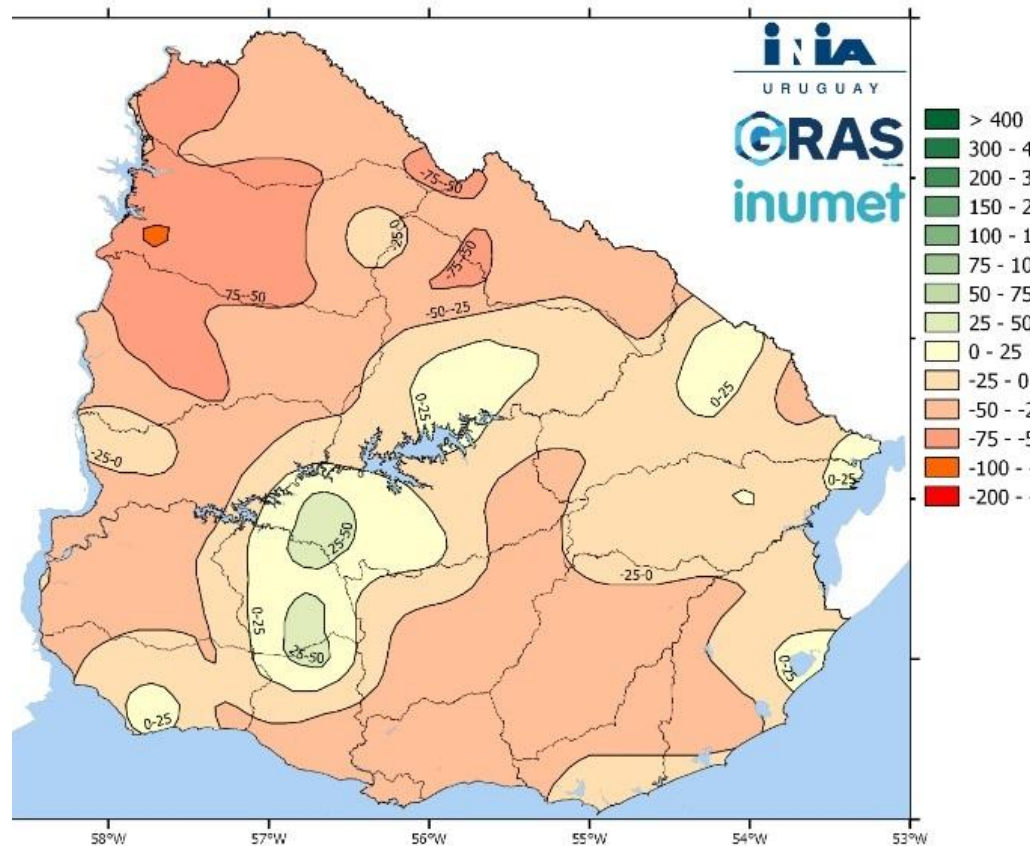




# Anomalía año 2025.

Fuente: INIA GRAS-INUMET.

Hasta el día viernes 31 de enero.





# EL PRÓXIMO INFORME METEOROLÓGICO SE EMITIRÁ EL DÍA Miércoles 26 de febrero de 2025

Pronóstico  
agrometeorológico  
zona sur.



[lanafil.com](http://lanafil.com)

José María Rodríguez  
[nimbusat@gmail.com](mailto:nimbusat@gmail.com)  
+598 96 800 323